

Val-de-Marne

BALADES & RANDONNEES

9 circuits à pied
6 circuits à vélo

dont 4 balades
au départ de Paris

EDITO

Limitrophe de Paris et facilement accessible en transports en commun, le Val-de-Marne vous livre toutes ses richesses au travers de la diversité de ses territoires, de son patrimoine naturel (cours d'eau, forêts, parcs départementaux, etc.), culturel et architectural.

Les férus de nature pourront flâner le long des cours d'eau, s'aventurer dans les massifs forestiers ou encore explorer les nombreux parcs et jardins du département pour respirer au grand air.

Les accros de parcours culturels et urbains pourront quant à eux traverser les époques en admirant édifices majestueux, architecture du XIX^e s. des bords de Marne, patrimoines industriels, villages briards ou encore en découvrant l'art contemporain et le Street art.

Ce magazine vous propose une sélection de circuits à réaliser à pied ou à vélo dans le département. Pour découvrir davantage de balades, rendez-vous sur www.tourisme-valdemarne.com dans la rubrique randonnée.

Que vous résidiez en Val-de-Marne, que vous soyez touriste ou simple visiteur, vous trouverez forcément des idées de sorties qui vous dépayseront et vous enchanteront.



*Val-de-Marne Tourisme & Loisirs remercie chaleureusement le **Comité Départemental de la Randonnée Pédestre** et le **Comité Départemental de Cyclotourisme** pour leur aide.*

SOMMAIRE

Les Actus	2
Conseils aux randonneurs	3
La randonnée sous toutes ses formes : à pied, à vélo, à cheval, sur l'eau	4
Circuits de randonnée à pied et à vélo (liste et carte générale)	6
Flâner au bord de l'eau	8
Découvrir les paysages urbains	24
S'immerger dans la nature	38

POUR ENCORE PLUS D'IDÉES DE BALADES :

Parcs et espaces naturels	50
Balades sur l'eau	53
Parcours de signalétique touristique	54
Circuits de découverte du patrimoine	55

Remarques : Les prix indiqués dans ce guide, ainsi que les renseignements donnés, ont été recueillis début 2015. Les tarifs mentionnés sont donnés à titre indicatif en Euros TTC. Seuls les horaires des sites ouverts à la visite sont indiqués dans cette brochure. Val-de-Marne Tourisme & Loisirs ne peut être tenu pour responsable des modifications postérieures.

Ce document n'a pas de valeur contractuelle. Il vous appartient de prendre contact avec les prestataires pour connaître les conditions exactes de réservation, de paiement...



+ DE RANDO SUR
www.tourisme-valdemarne.com

LES ACTUS

BALADES URBAINES ET VISITES INSOLITES

Profitez des nombreuses visites et balades commentées proposées toute l'année sur www.tourisme-valdemarne.com (les places sont à réserver et à régler directement en ligne). Au programme : croisières dans le port de Bonneuil, visites d'ateliers d'art, découverte de patrimoines insolites, balades architecturales et encore bien d'autres surprises.

Portez un nouveau regard sur le Val-de-Marne !

BALADE AVEC UN GREETER

Pour découvrir le territoire de façon originale, laissez-vous guider par un habitant bénévole qui partagera avec vous l'histoire de son quartier, des anecdotes et vous mènera dans des lieux méconnus de sa ville. Bref, une balade que vous feriez comme si vous étiez avec des amis. (L'appellation « greeter » veut dire « accueillir » en anglais).

Si vous aussi, vous voulez devenir greeter et partager votre vision du Val-de-Marne, contactez-nous au 01 55 09 16 27.



© 2014 / C. Malherbe
Visite du Perreux-sur-Marne

AUDIOGOÛIDE

A la découverte des bords de Marne

Architecture, sculpture, peinture et paysage, cette application gratuite pour téléphone mobile vous invite à découvrir tous les patrimoines des bords de Marne, de Joinville-le-Pont, Nogent-sur-Marne, Champigny-sur-Marne et Saint-Maur-des-Fossés. Deux parcours vous sont proposés : l'un pour revivre l'ambiance des dimanches de la Belle Epoque, l'autre pour tout savoir de l'art et de la nature des bords de la Marne.



LE STREET ART

Les rues de Vitry-sur-Seine sont devenues un véritable musée à ciel ouvert et un immense terrain d'expression pour des centaines d'artistes venus du monde entier : C215, Cope2, Stew, Finbarr, etc. D'autres villes ont également vu se développer le street art sur leurs murs comme Ivry-sur-Seine ou Fontenay-sous-Bois. Les paysages urbains sont dynamisés par diverses œuvres d'art éphémères : graffitis, pochoirs, mosaïques et bien plus encore.

Découvrez nos balades street art sur www.tourisme-valdemarne.com

UNE NEWSLETTER

Pour ne jamais manquer d'idées de sortie

Pour recevoir chaque mois les actualités touristiques et les nouvelles propositions de visites, **inscrivez-vous à notre newsletter sur notre site web.**

TOUTES LES INFORMATIONS
sur www.tourisme-valdemarne.com

CONSEILS AUX RANDONNEURS

Vous allez pouvoir découvrir à votre manière, à votre rythme et selon vos envies, les différents circuits proposés dans ce guide. Pour en profiter au maximum, nous vous conseillons de vous munir avant le départ :

- d'une paire de bonnes chaussures,
- d'un vêtement de pluie ou d'un coupe-vent, d'un lainage, car le temps peut changer,
- d'une casquette, de lunettes de soleil selon la saison (et de crème solaire éventuellement),
- d'un en-cas et d'une gourde,
- éventuellement d'un kit de réparation pour vélo et d'une trousse de premiers soins en cas de petite chute...

Le port de protections adaptées est conseillé selon l'activité pratiquée, notamment casque et gilet de sécurité par temps couvert.

Et pourquoi ne pas emporter aussi :

- un appareil photo,
- un bon guide illustré sur la nature,
- un pique-nique si le temps le permet.

Pensez enfin que :

- lorsque vous circulez en milieu urbain, il vous appartient de respecter le code de la route et de faire attention à la circulation,
- dans certains parcs ouverts au public, les chiens sont interdits et les cyclistes doivent y mettre pied à terre.



Nous tenons à vous informer que certains circuits vélo présentés ne sont pas totalement aménagés ou protégés, mais sont considérés comme les plus adaptés pour découvrir le territoire.

Bonne promenade à tous !

LA RANDONNEE SOUS TOUTES SES FORMES

LA RANDONNEE PEDESTRE

Pour tout renseignement :



Comité Départemental
de la Randonnée Pédestre
du Val-de-Marne

38-40 rue Saint Simon - 94000 Créteil.

Tél. : 01 45 95 07 93

www.rando-valdemarne.fr

Vous remarquerez, au gré des promenades et des randonnées proposées dans ce guide, que certaines empruntent ou croisent des sentiers de randonnées balisés par des bénévoles de la Commission sentiers et itinéraires du CDRP 94.



Toute l'année, de nombreux évènements ou manifestations proposent des randonnées à pied ou en vélo comme lors du Festival de l'Oh !, des Journées du Patrimoine, de la Marche de la Bièvre ou bien de la Convergence Francilienne.

Retrouvez tous les évènements sur www.tourisme-valdemarne.com

LA RANDONNEE CYCLOTOURISTIQUE

Pour tout renseignement :



Comité Départemental
de Cyclotourisme
du Val-de-Marne

38-40 rue Saint Simon - 94000 Créteil.

Tél. : 06 71 62 47 92

<http://codep94-ffct.org>

De nombreux clubs adhérents proposent des formules avec des sorties hebdomadaires, à la découverte des routes et circuits cachés du Val-de-Marne, où la qualité des circuits s'associe à une ambiance chaleureuse et conviviale.

LE VÉLO VOYAGEUR

Excursion à la journée à vélo accompagnée par un guide sur les boucles de la Marne. Pour groupes constitués d'au moins 15 pers.
Tél. : 01 80 91 98 18. www.levelovoyageur.com

LE GRAND HUIT

Balades guidées à vélo sur les bords de Marne au guidon de vélos originaux (au départ de Joinville-le-Pont).
Tél. : 06 08 25 74 91. <http://legrandhuit.eu>

LOCATION DE VÉLOS

- **Cyclorama au Lac Daumesnil**
Bois de Vincennes - 75012 Paris
Tél. : 06 81 34 47 19. <http://cyclorama.free.fr>
- **Location de cycles au Lac des Minimes**
Bois de Vincennes - 75012 Paris
Tél. : 01 30 59 68 38
- **Cristolib**
Tél. : 01 30 79 49 94. www.cristolib.fr
Vélos en libre service à Créteil.
- **Velib'**
Tél. : 01 30 79 79 30. www.velib.paris.fr
Vélos en libre service à Paris et dans les communes limitrophes (dont en Val-de-Marne).
Se renseigner sur les tarifs.

LA RANDONNÉE EQUESTRE

Pour tout renseignement :

Comité Départemental
d'Équitation du Val-de-Marne
3, av. de Condé - 94100 Saint-Maur-des-Fossés
Tél. : 06 15 88 93 79 - www.cde94.fr

Association des Cavaliers de l'Allée Royale de Sénart
et du Plateau Briard (ACARS-PB)
Tél. : 06 61 25 71 98

De nombreux sentiers dans le Bois de Vincennes et dans les forêts de la Grange, Grosbois et Notre-Dame permettent de découvrir la richesse et la variété des paysages : hautes futaies, landes, prairies, mares et ruisseaux, arbres centenaires...

PROMENADES À PONEY OU À CHEVAL

• Ecurie Artimus

Départ de la forêt de Ferrières vers les forêts de l'Arc Boisé.

Tél. : 06 15 88 93 79. www.artimus.fr

• Animaponey

Promenades à dos de poneys dès 15 mois (jusqu'à 30 kg) au lac de Saint-Mandé (Bois de Vincennes)

Tél. : 06 07 32 53 95.
www.animaponey.com

• Green Horse

Balade en calèche sur les bords de Marne de Joinville-le-Pont (en saison).

www.greenhorse.fr



LA RANDONNÉE SUR L'EAU

Pour tout renseignement sur les clubs de canoë et kayak :

Comité Départemental de Canoë-Kayak du Val-de-Marne
Parc Interdépartemental des Sports de Choisy
94000 Créteil
Tél. : 01 48 52 18 99 - <http://cdck94.tk>

CLUBS NAUTIQUES PROPOSANT DES ACTIVITÉS TOURISTIQUES

• Canoë-Kayak Club de France

47, quai Louis Ferber - 94360 Bry-sur-Marne

Tél. : 01 48 81 54 26. www.ckcf-asso.fr

Possibilité de locations de canoë et de kayak encadrées pour groupes de 5 à 12 personnes.

• Base nautique municipale de Champigny

2, quai Gallieni - 94500 Champigny-sur-Marne

Tél. : 01 48 81 30 09 ou 01 49 83 97 07. www.rscck-ck.org

Réservations sur manu.quevremont@rscck-ck.org

Organisation de promenades sur l'eau en canoë, kayak, dragon boat, stand up paddle et pirogue polynésienne à la découverte de la réserve naturelle des îles de la Marne.

• US Créteil Canoë-Kayak

20, rue du Barrage - 94000 Créteil

Tél. : 01 48 98 91 57 ou 06 14 12 93 61

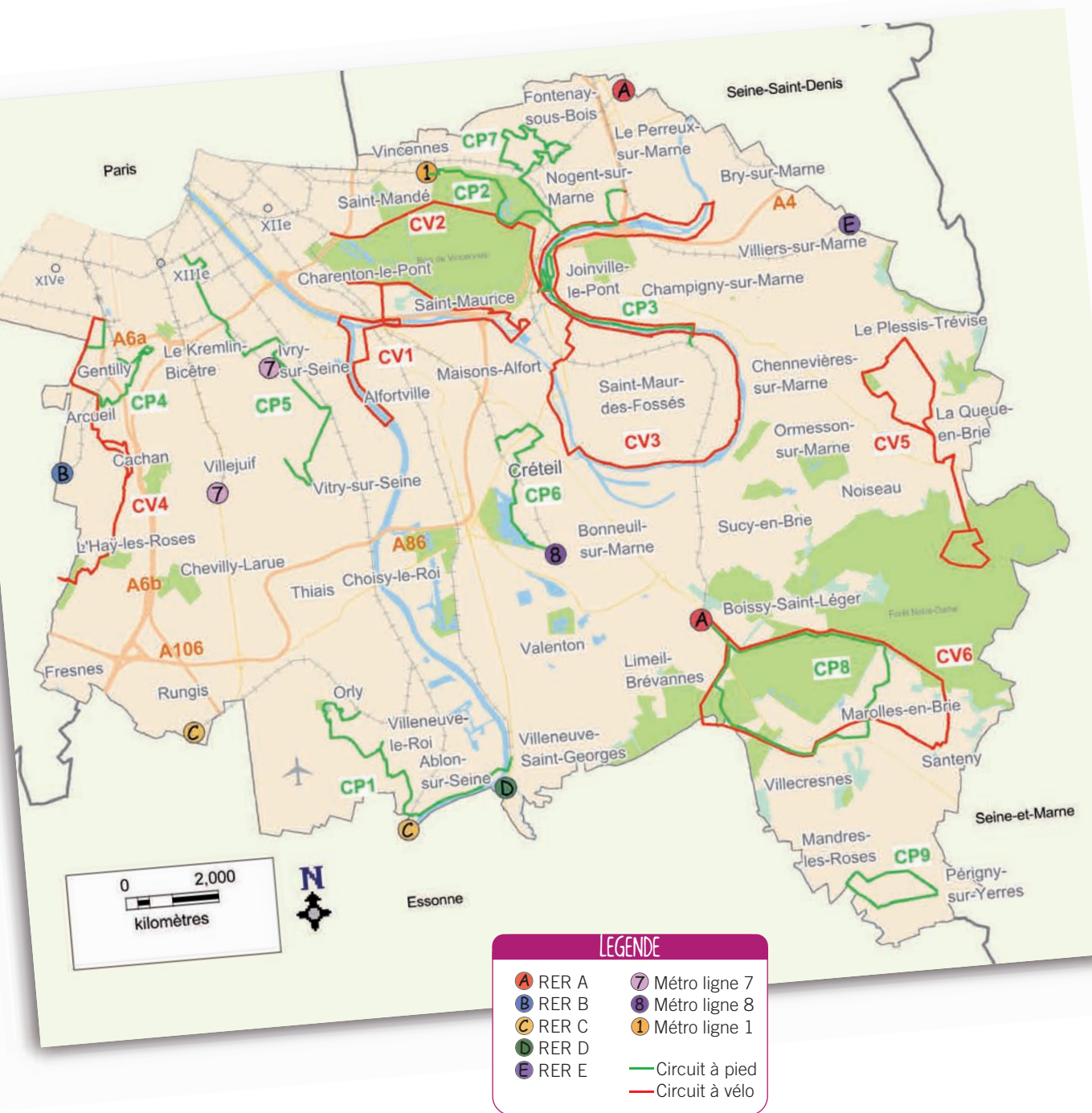
<http://uscreteil.canoekayak.free.fr>

Possibilité de découverte du Bras du Chapitre en canoë (séance découverte de 1 à 2h) de mai à fin septembre. Pratique possible pour les personnes handicapées sur rendez-vous.

Pour les tarifs et horaires, se rapprocher de chacun des clubs.



CARTE DES CIRCUITS A PIED ET A VELO



LES CIRCUITS PROPOSÉS

FLANER AU BORD DE L'EAU

- CP1 Tous en Seine !
- CP2 En route vers l'Eldorado du dimanche
- CP3 Le temps des guinguettes
- CV1 A vélo dans la vallée
- CV2 Tout un cinéma
- CV3 Les Boucles à vélo

DECOUVRIR LES PAYSAGES URBAINS

- CP4 Sur les traces de la Bièvre
- CP5 Le Street art franchit le périph
- CP6 A la découverte de Créteil
- CP7 Paysages fontenaysiens
- CV4 Les coteaux à vélo

S'IMMERGER DANS LA NATURE

- CP8 En passant par la forêt
- CP9 Villages briards
- CV5 Balade dans le Haut-Val-de-Marne
- CV6 En pleine nature

CP : Circuit à pied - CV : Circuit à vélo

**La durée des circuits est donnée à titre indicatif pour une vitesse moyenne à pied de 3 km/h et à vélo de 12 km/h, en tenant compte des difficultés rencontrées.*

*A pied ou à vélo, trouvez
la rando qu'il vous faut!*



LEGENDE DES PICTOGRAMMES PRÉSENTS SUR LES CARTES DES CIRCUITS

- Départ
- Arrivée
- Fontaine
- Office du tourisme / Syndicat d'initiative
- Parking
- Table de pique-nique
- Toilettes
- Activité de loisirs
- Activité nautique
- Camping
- Croisière
- Guinguette
- Location de vélo
- Patrimoine culturel / Musée
- Patrimoine naturel
- Port de plaisance
- Cristolib
- Vélib'





FLANER AU BORD DE L'EAU

Au cœur du département, la Marne forme les célèbres Boucles de la Marne, lieu privilégié des loisirs au bord de l'eau dès le XIX^e s.

La vallée de la Seine, quant à elle, présente un riche patrimoine industriel, de tradition plus active que celle de la Marne.

A deux pas de Paris, ces deux voies d'eau constituent une formidable promenade le long des berges où l'on retrouve activités nautiques et guinguettes.

A DECOUVRIR AU COURS DE VOS BALADES

Château de Vincennes

Résidence royale médiévale avec donjon du XIV^e s. de 50 m de haut et Sainte-Chapelle. Présentation de l'histoire de cette forteresse, des appartements de Charles V à la vie carcérale de prisonniers célèbres (tels que Henri de Navarre, le Marquis de Sade ou Mirabeau). Visites commentées, audioguidées ou conférence.

Tlj, du 21 mai au 22 sept. : 10h-18h ; du 23 sept. au 20 mai : 10h-17h. Fermé les 1^{er} mai, 1^{er} et 11 nov., 25 déc., 1^{er} janv.. 8,50 €, TR 6,50 €, gratuit -18 ans et pour les 18-25 ans ressortissants de l'Union européenne ou résidents sur le territoire européen.

1, av. de Paris - 94300 Vincennes. Tél. : 01 48 08 31 20. www.vincennes.monuments-nationaux.fr

Diorama de Louis Daguerre

Après restauration, le Diorama a retrouvé sa place dans le chœur de l'église St-Gervais et St-Protais de Bry-sur-Marne, face à la Mairie. Visites libres.

Visites pour les groupes à partir de 10 pers. Gratuit.

Angle de la Grande Rue Charles de Gaulle et de la rue du Four - 94360 Bry-sur-Marne

Tél. : 01 45 16 68 33 ou musee@bry94.fr

Maison de l'Environnement et du Développement durable (ADP)

Découverte du monde aéroportuaire. Expositions temporaires et animations pédagogiques. Visite guidée en zone réservée non accessible au public (sur réservation avec photocopie recto/verso de la pièce d'identité à fournir 10 jours à l'avance).

Du lun. au ven. : 9h-16h30 (ouverture exceptionnelle certains we). Gratuit.

Bâtiment 600, Orly Sud 103 - 94396 Orly Aéroport Cedex
Face au n°73 de l'av. J.P. Bénard - 91200 Athis-Mons
Tél. : 01 49 75 90 70. www.entrevoisins.org

Espace Maurice Joron

Présentation des œuvres de Maurice Joron (1883-1937).
Mar., mer. et ven. : 9h30-12h et 14h-18h30, sam. : 9h30-12h. Visites pour les groupes sur réservation uniquement, à partir de 10 pers. Gratuit.

6 bis, Grande Rue Charles de Gaulle - 94360 Bry-sur-Marne.
Tél. : 01 45 16 68 33

Musée Fragonard de l'Ecole Vétérinaire de Maisons-Alfort

Cabinet de curiosités présentant une collection unique consacrée aux animaux domestiques et aux Ecorchés de Fragonard.
Mer. et jeu. : 14h-18h, sam. et dim. : 14h-18h. 7 €, gratuit -26 ans.

7, av. du Général de Gaulle - 94700 Maisons-Alfort
Tél. : 01 43 96 71 72. www.musee.vet-alfort.fr

Musée de Maisons-Alfort

Installé au Château de Réghat (façade et toiture classées ISMH). Collections retraçant l'histoire de Maisons-Alfort et de ses habitants (reconstitutions, projections vidéo et bornes interactives). Crypte archéologique. Expositions temporaires.

Lun., mer. et dim. : 14h-18h. Fermé les jours fériés, juil., août et vacances de Noël. 3 €, salle de projection 1,50 €, TR 1,50 €. Expositions temporaires gratuites.

34, rue Victor Hugo - 94700 Maisons-Alfort
Tél. : 01 45 18 39 50. www.maisons-alfort.fr

Musée de Nogent

Découverte de l'histoire, de l'architecture et des paysages des bords de Marne. Expositions temporaires.

Mar., mer., jeu. et dim. : 14h-18h, sam. : 10h-12h et 14h-18h. Fermé les jours fériés. Gratuit.

36, bd Gallieni - 94130 Nogent-sur-Marne
Tél. : 01 48 75 51 25. www.musee-nogentsurmarne.fr





Croisière sur la Marne

Musée de Saint-Maur

Collection de céramiques et sculptures d'Edouard Cazaux, d'estampes, peintures de l'époque classique et contemporaine. Expositions temporaires.

Du mar. au sam. : 10h-12h et 14h-18h, dim. : 11h-13h et 14h-18h. Fermé 2 semaines en août et les 25 déc. et 1^{er} janv. Gratuit.

Villa Médicis - 5, rue Saint-Hilaire
94210 La Varenne-Saint-Hilaire
Tél. : 01 48 86 33 28. www.saint-maur.com/musee

Musée de la Résistance Nationale

Témoignage de l'histoire sociale française de 1929 à 1947, collection unique sur la Résistance intérieure française. Expositions temporaires.

Du mar. au ven. : 9h-12h30 et 14h-17h30, sam. et dim. : 14h-18h. Fermé les lun., les jours fériés (sauf le 8 mai), les we des vacances de Noël et du mois d'août et tout le mois de sept. (sauf Journées du Patrimoine). 5 €, TR 2,50 €, gratuit chômeurs, Education Nationale et organismes sous convention, anciens combattants et pour tous le 1^{er} dim. de chaque mois.

Parc du Vercors - 88, av. Marx Dormoy
94500 Champigny-sur-Marne
Tél. : 01 48 81 00 80. www.musee-resistance.com

Parc zoologique de Paris

Présentation d'un éventail exceptionnel d'espèces menacées (lémuriens, oryx algazelle, zèbres de Grévy), d'espèces emblématiques (girafes, loups, lions) ou à découvrir (gloutons, lamantins, tamanoirs) pour un tour du monde aux portes de Paris.

De mi-oct. à mi-mars : 10h-17h ; de mi-mars à mi-oct. : 10h-18h en semaine et 9h30-19h30 les we, jours fériés et vacances scolaires. 22 €, TR 16,50 €, enfant 14 €, gratuit -3 ans.

Croisement av. Daumesnil et route de la Ceinture du Lac
75012 Paris. www.parczoologiqueparis.fr

Retrouvez également les activités suivantes :

- Au Fil de l'Eau - navigation douce : balade en catalante sur la Marne et passeurs de rives (cf. p.53)
- Bois de Vincennes et ses activités (cf. p.52)
- Circuits de découverte du patrimoine à Ablon-sur-Seine, Champigny-sur-Marne, Choisy-le-Roi, Orly, Créteil, Saint-Maur-des-Fossés, Vincennes (cf. p.55-56)
- Clubs nautiques ouverts au public : Base nautique municipale de Champigny, US Créteil, Canoë-Kayak Club de France (cf. p.5), Ski nautique club de Saint-Maur (Tél. : 06 10 33 88 60. <http://skinautique94.free.fr>) et Barefoot Style à Villeneuve-Saint-Georges Triage (Tél. : 01 45 98 85 24 - www.barefoot-style.com)
- Croisières sur la Marne avec Nayptune Marne Croisières (cf. p.53)
- Golf du Parc du Tremblay : parcours 9 trous, practice double avec 50 postes, putting green, green d'approche, parcours 6 trous « pitch and putt » (33, av. Jack Gourévitch - 94500 Champigny-sur-Marne. Tél. : 01 48 83 36 00. www.vert-marine.com/golf-parc-tremblay-champigny-94)
- Guides multimédia sur Vincennes (cf. p.56) et Audioguide des bords de Marne (p.2)
- Guinguette Chez Gégène : 162 bis, quai de Polangis, allée des guinguettes - 94340 Joinville-le-Pont. Tél. : 01 48 83 29 43. www.chez-gegene.fr • Guinguette de l'Île du Martin-Pêcheur : 41, quai Victor Hugo, 94500 Champigny-sur-Marne. Tél. : 01 49 83 03 02. www.guinguette.fr • Guinguette Auvergnate : 19, av. de Choisy 94190 Villeneuve-Saint-Georges Triage. Tél. : 01 43 89 04 64. www.guinguette-auvergnate.fr. *Pour les tarifs et horaires, se rapprocher de chacune des guinguettes.*
- Location de bateaux électriques aux ports de plaisance de Joinville-le-Pont et de Nogent-sur-Marne (cf. p.53)
- Ferme du parc des Gondoles : rassemble les animaux traditionnels de la ferme. (Rue Méhy - Chemin d'exploitation 94600 Choisy-le-Roi. Tél. : 01 48 90 77 11)
- Parc Interdépartemental des Sports et de Loisirs du Tremblay, Parc des Sports et de Loisirs du Grand Godet, Parc Interdépartemental des Sports Choisy Paris Val-de-Marne et Ile de loisirs de Créteil
- Parcours de signalétique touristique départementale et des Boucles de la Marne (cf. p.54)
- Visites organisées par l'OT de la Vallée de la Marne (cf. p.55)

+ DE RANDO SUR
www.tourisme-valdemarne.com



CIRCUIT A PIED I TOUS EN SEINE !

- A la sortie du RER, prenez en face l'av. de la République. Tournez dans la 5^{ème} rue à droite, allée du Lac. Arrivé à l'av. de l'Aérodrome, tournez à droite puis à gauche pour rejoindre la rue du Commerce. Prenez cette rue par la gauche jusqu'à l'église ❶.
- Continuez votre chemin par la droite et remontez la rue Louis Bonin. Lorsque vous apercevez le lavoir, entrez dans le parc Georges Méliès. Traversez le petit pont et prenez à gauche après le château. Ressortez par la rue de la Libération.
- Prenez l'av. Guy Môquet par la droite pour rejoindre immédiatement la rue de la Ferme à gauche. Tout au bout, prenez à gauche puis à droite chemin des Chaudronniers.
- Vous vous trouvez alors devant l'aéroport d'Orly ❷. Longez-le par la gauche. Arrivé à un croisement important de routes, descendez les escaliers et poursuivez rue Charles Nungesser puis rue Georges Hervier.
- Vous êtes dans le vieux centre de Villeneuve-le-Roi ❸. Vous pouvez alors descendre derrière l'église rue Saint-Martin pour admirer le lavoir. Revenez à l'église et poursuivez votre chemin rue de la Mairie.
- Arrivé au carrefour, traversez, prenez à gauche puis tout de suite à droite pour pénétrer dans la voie de Mons qui vous mènera vers les jardins familiaux. Traversez-les en suivant le sentier rural n°37.

- Vous ressortez alors rue Henri Laire que vous prendrez par la droite. Poursuivez tout droit rue de Mons. Avant d'entrer dans la commune d'Athis-Mons, empruntez les escaliers à gauche ruelle Robert. Continuez en face par la rue d'Ablon puis la route de Longjumeau.

- Vous rejoignez alors les bords de Seine. Longez-les en prenant à gauche. Arrivé quai du Halage, prenez à gauche à la fourchette, rue Henriot où vous pourrez admirer quelques maisons originales.

- Arrivé au croisement, prenez à droite av. Le Foll pour pouvoir traverser le pont de Villeneuve-le-Roi et rejoindre la station RER sur la gauche en descendant du pont ❹.



Aéroport d'Orly

ZOOM SUR

La Seine : lieu de commerce et d'industrie

Dès le XI^e s., la Seine est agrémentée de ports pour permettre le débarquement des marchandises qui transitent par le Val-de-Marne. Jusqu'au XVIII^e s., l'eau de la Seine est aussi utilisée par les tanneurs, qui seront chassés sur la Bièvre par Louis XIV car leur activité est alors jugée insalubre. Au XIX^e s., la Vallée de la Seine se transforme encore d'avantage sous les effets de l'industrialisation et d'une urbanisation galopante...

A PROXIMITÉ...

- ❶ Les Sentiers d'Orly
- ❷ Maison de l'Environnement et du Développement durable (ADP)
- ❸ Parc des Sports et de Loisirs du Grand Godet
- ❹ Guinguette Auvergnate, Barefoot Style



Guinguette Auvergnate

Distance	8,5 km
Temps	3h
Difficulté	Aucune

Orly - RER C Orly-Ville
 Villeneuve-Saint-Georges
 RER D Villeneuve-Saint-Georges



Maison de l'Environnement et du Développement durable (ADP)

+ DE RANDO SUR
www.tourisme-valdemarne.com





CIRCUIT A PIED 2 EN ROUTE VERS L'ELDORADO DU DIMANCHE

- Face au Château de Vincennes ❶, empruntez l'av. de Paris sur la gauche. Arrivé au bout de l'enceinte du château, traversez cette avenue en empruntant le passage piéton. Prenez le cours Marigny par la droite après le parc ❷. Tournez à droite dans la rue d'Idalie pour rejoindre le Bois de Vincennes.
- Au bout de la rue, entrez dans le bois au niveau de la barrière et prenez le chemin à droite, la route de la Dame Blanche. Prenez à droite au manège et suivez le chemin de gauche (balisage chemin de grande randonnée). Traversez l'av. Fayolle pour rejoindre en face sur votre droite la route du Grand Maréchal.
- Continuez tout droit, traversez prudemment l'av. de la Pépinière et continuez en face jusqu'à la route de la Porte Jaune que vous prendrez à droite.
- Traversez l'av. de Nogent en empruntant le passage piétons sur votre gauche au niveau du feu tricolore.
- Vous êtes arrivé au lac des Minimes ❸. Longez-le par la droite. De l'autre côté du lac, au niveau des panneaux d'information et de la fontaine, écartez-vous du lac en prenant légèrement sur la droite : la route circulaire. Puis, prenez à droite la route de la Ménagerie. Longez le cours d'eau et prenez à droite le petit pont après l'espace de jeu de boules ❹.

- Continuez tout droit, vous entrez dans Nogent-sur-Marne, av. des Châtaigniers.
- Traversez l'av. de Joinville ❺ et prenez en face l'av. Watteau pour rejoindre l'escalier sur votre droite. Descendez jusqu'à la Marne en passant par le square d'Yverdon ❻.
- Après le kiosque, tournez à gauche bd de la Marne puis entrez dans la charmante promenade Yvette Horner sur la droite. Continuez tout droit pour arriver au port de plaisance de Nogent-sur-Marne ❼.

ZOOM SUR

La Marne : les dimanches au bord de l'eau

Au XIX^e s., la Marne devient le berceau des loisirs naissants. La proximité de la capitale et l'essor des transports en commun favorisent la venue de très nombreux Parisiens attirés par le bon air, les distractions au bord de l'eau (guinguettes, plages et canotages...), les plaisirs de la table et les sites pittoresques des îles de la Marne. Cet engouement pour les bords de Marne entraîne la création de restaurants et de guinguettes, de sociétés nautiques, de lieux de baignades dont beaucoup sont encore présents aujourd'hui.

- Vous êtes arrivé à la fin de votre balade. Pour rejoindre le RER, remontez la rue du Port située derrière le parking, continuez tout droit par la rue du Roi Dagobert. Prenez à droite la Grande Rue Charles de Gaulle jusqu'au RER en passant devant l'Hôtel de Ville ❸.

A PROXIMITÉ...

- ❶ Château de Vincennes
- ❷ Hôtel de Ville de Vincennes : style néo renaissance, escalier d'honneur, grande coupole de verre, salle des mariages, classés MH
- ❸ Bois de Vincennes, Chalet de la Porte Jaune et lac des Minimes
- ❹ Jardin d'agronomie tropicale
- ❺ Office de Tourisme de la Vallée de la Marne et ses visites guidées
- ❻ Pavillon Baltard : ancienne halle aux œufs et volaille de Paris, édifée en 1851 (classé MH). Célèbre pour accueillir événements et émissions de télévision
- ❼ Port de plaisance de Nogent-sur-Marne
- ❸ Centre-ville de Nogent-sur-Marne (à voir : Carré des Coignard classé MH, Eglise Saint-Saturnin classée MH, façade du cinéma Royal Palace de 1921 inscrite ISMH, Hôtel de Ville, villas de Nachbaur et Tissoire), Musée de Nogent



Collection du
Musée de Nogent



Port de Nogent-sur-Marne

Distance 7 km

Temps 2h


Difficulté
Pente pour remonter au RER

d Château de Vincennes
M° 1 Château de Vincennes

a Port de Nogent-sur-Marne
RER E Nogent-Le Perreux



Pavillon Baltard



Château de Vincennes

Musée de Nogent

+ DE RANDO SUR
www.tourisme-valdemarne.com



CIRCUIT A PIED 3 LE TEMPS DES GUINGUETTES

→ Au RER, prenez la sortie du côté des bus et traversez le parking pour rejoindre le bd de Champigny sur votre gauche. Prenez ce boulevard à droite pour rejoindre la Marne et le pont de Champigny. Traversez le pont et descendez sur les bords de Marne à gauche, quai Victor Hugo.

→ Longez la Marne en passant devant la guinguette de l'île du Martin-Pêcheur puis l'ancienne plage de Champigny (1 et 2). Continuez tout droit quai Gallieni (les quais de Champigny sont fermés à la circulation tous les dimanches). Passez sous le pont du Petit-Parc et continuez à longer la Marne en passant devant le barrage puis le port de plaisance de Joinville (3 et 4). Passez sous le pont de Joinville et continuez sur les bords de Marne jusqu'aux Guinguettes de Polangis dont subsiste celle de Chez Gégène, ouverte depuis 1918 5.

→ Revenez sur vos pas et tournez à gauche av. de Calais. Tout au bout, vous longerez le bras de Polangis par la droite, quai de Béthune.

→ Après avoir passé la passerelle, continuez jusqu'au petit pont et continuez en face rue de Courtin pour retrouver les bords de Marne à gauche.

→ Montez sur le pont de Joinville en prenant les escaliers et allez découvrir l'île Fanac accessible par un ascenseur et des escaliers au milieu du pont (possibilité de faire le tour de l'île) 6.

→ Rejoignez la gare de RER de Joinville en continuant la traversée du pont et en prenant la rue Jean Mermoz en face.

**ZOOM SUR
AU PAYS
DES GUINGUETTES**

Véritable symbole de la culture populaire et festive locale dès la fin du XIX^e s., les guinguettes constituent un élément marquant de l'identité des bords de Marne. On s'y rendait le dimanche et les jours fériés pour se retrouver autour d'un petit vin blanc, se régaler d'une friture, se déhancher sur un air d'accordéon ou encore profiter des nombreuses activités liées à l'eau. Il subsiste encore aujourd'hui 3 guinguettes en Val-de-Marne.

A PROXIMITÉ...

- 1 Guinguette de l'île du Martin-Pêcheur
- 2 Plage de Champigny : lieu de baignade jusqu'à la fin des années 70. Base nautique municipale
- 3 Port de plaisance de Joinville-le-Pont
- 4 Anciennes usines Pathé : construites en 1906 par Eiffel
- 5 Guinguettes de Polangis – Chez Gégène
- 6 Ile Fanac : île qui a vu s'installer la première guinguette des bords de Marne en 1860 « Chez Julien », mais aussi le premier club d'aviron en 1876. Accessible depuis le pont de Joinville

Guinguette de l'île du Martin-Pêcheur



Chez Gégène



Ile Fanac



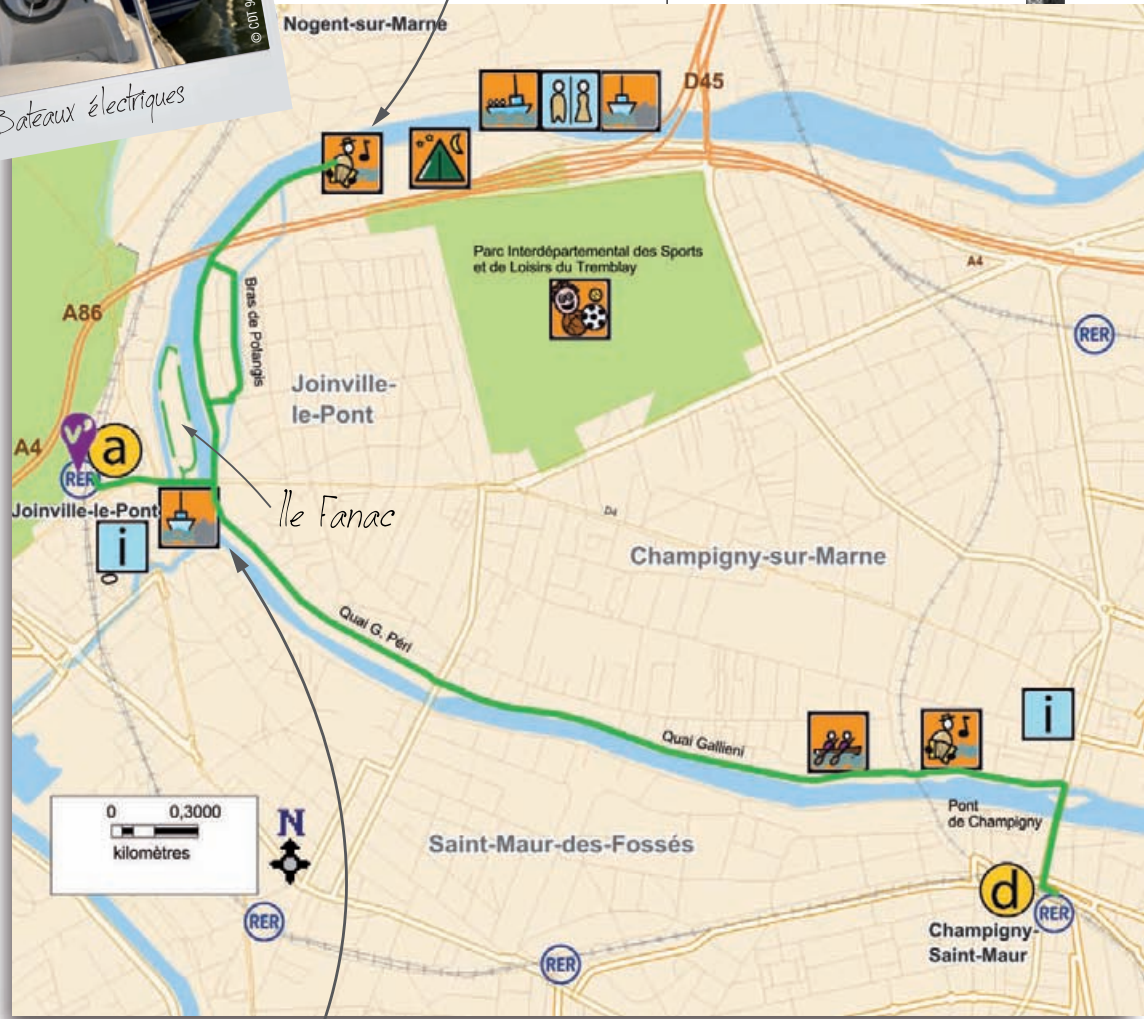
Bateaux électriques

Guinguettes
de Polangis

Distance	8 km
Temps	2h30
Difficulté	Aucune

Station des Planés 0,8 km
 Château de Grosbois 1,2 km

- d** Saint-Maur-des-Fossés
RER A Champigny - Saint-Maur
- a** Joinville-le-Pont
RER A Joinville-le-Pont



Ile Fanac

Port de plaisance
de Joinville-le-Pont

+ DE RANDO SUR
www.tourisme-valdemarne.com



CIRCUIT A VELO I A VELO DANS LA VALLEE

- Prenez l'av. de la Liberté sur votre gauche pour rejoindre le Bois de Vincennes où vous prendrez la piste cyclable vers la droite le long de l'av. de Gravelle ①.
- Longez le bois et, après plusieurs kilomètres, prenez à droite en suivant le panneau Bords de Marne. Pour cela, traversez l'avenue et prenez la route des Barrières (petit chemin en descente).
- Au bout de la route, vous arrivez rue du Maréchal Leclerc à Saint-Maurice. Tournez alors à gauche en prenant la piste cyclable (en passant sous l'échangeur).
- Prenez à droite la rue Joseph-François Belbeoch en suivant la direction de l'église des Saints-Anges Gardiens.
- Tournez à gauche place de l'Ecluse (zone 30) et entrez sur le quai de Bir-Hakeim en face. Longez le canal.
- Au square, prenez à gauche la promenade du Canal et poursuivez rue Jean Renoir.
- Vous entrez dans une zone non protégée. Poursuivez vers la droite pour rejoindre le rond-point où vous prendrez à droite pour rejoindre le pont. Au feu, tournez une nouvelle fois à droite av. Pierre Mendès France. Juste avant le pont, empruntez la contre-allée réservée aux vélos.
- Après le pont de Maisons-Alfort, prenez à droite av. du Maréchal Joffre (en zone 30) et poursuivez quai Fernand Saguet jusqu'au pont de Charenton ②.
- Passez sous le pont pour continuer quai du Docteur Mass et quai d'Alfortville ③.
- Lorsque vous rencontrerez le sens interdit sur le quai, prenez à gauche rue Véron (zone 30). Continuez tout droit pendant 700 m et tournez à droite rue de Seine pour rejoindre les bords de Seine quai Blanqui (attention certains espaces ne sont pas sécurisés).
- Continuez tout droit en longeant la Seine et passez sous le pont du Port à l'Anglais ④ (*option : possibilité de rejoindre le Parc des Sports de Choisy*).
- Au bout du pont, prenez à droite pour reprendre la piste cyclable quai Jules Guesde puis quai Henri Pourchasse à Vitry-sur-Seine. Passez sous le pont d'Ivry et poursuivez quai Auguste Deshaies jusqu'à la passerelle d'Ivry-Charenton. Traversez-la pour rejoindre la piste cyclable de l'autre côté de la Seine.

- Au bout de la passerelle, prenez à droite en longeant la Seine puis la Marne (*option de retour sur Paris : rejoindre Bercy en prenant à gauche au bout de la passerelle en suivant la Seine*).
- Longez la Marne jusqu'à la passerelle du barrage (*option de retour : continuez tout droit pour revenir à Saint-Maurice et retrouver le chemin de l'aller en sens inverse*). Traversez-la en mettant pied à terre, puis reprenez les bords de Marne de Maisons-Alfort sur la droite jusqu'au pont de Charenton. Traversez de nouveau la Marne et rejoignez l'av. du Maréchal de Lattre de Tassigny à Charenton-le-Pont (couloir cyclable sur la droite).
- Remontez la côte jusqu'à l'orée du Bois de Vincennes que vous suivrez à gauche pour retourner à votre point de départ.

ZOOM SUR

Pont du Port à l'Anglais

Ce pont suspendu, reliant Alfortville à Vitry-sur-Seine, a été construit entre 1913 et 1928. Avant la construction de cet ouvrage, le passage de la Seine était assuré par des bateaux, nommés les « passeurs d'eau ». La famille Langlois en avait le monopole et construisit un port pour leurs embarcations. Le port devient alors port à l'anglais avant de devenir port à l'anglais.

Option : rejoindre le Parc Interdépartemental des Sports Choisy Paris Val-de-Marne ⑤

Arrivé au pont du Port à l'Anglais, continuez tout droit quai Jean-Baptiste Clément puis quai de la Révolution.

Prenez à gauche la piste cyclable d'Alfortville qui longe le Parc d'activités Val-de-Seine. Au rond-point, poursuivez par la droite en suivant toujours la piste cyclable chemin de Villeneuve puis chemin des Marais. Vous pouvez alors rejoindre le Parc Interdépartemental des Sports de Choisy Paris Val-de-Marne, après avoir longé les voies de chemin de fer.

Pour repartir, suivez le trajet en sens inverse jusqu'au pont du Port à l'Anglais.

A PROXIMITÉ...

- ① Bois de Vincennes, lac Daumesnil, la Cipale : vélodrome inauguré en 1894
- ② Musée Fragonard de l'Ecole Vétérinaire de Maisons-Alfort
- ③ Chinagora : complexe de pure architecture chinoise édifié en 1992
- ④ Pont du Port à l'Anglais
- ⑤ Parc Interdépartemental des Sports Choisy Paris Val-de-Marne



Bords de Seine



Le pont du port à l'Anglais

Musée Fragonard
de l'Ecole Vétérinaire
de Maisons-Alfort

Distance env. 18 km (26 km avec option)

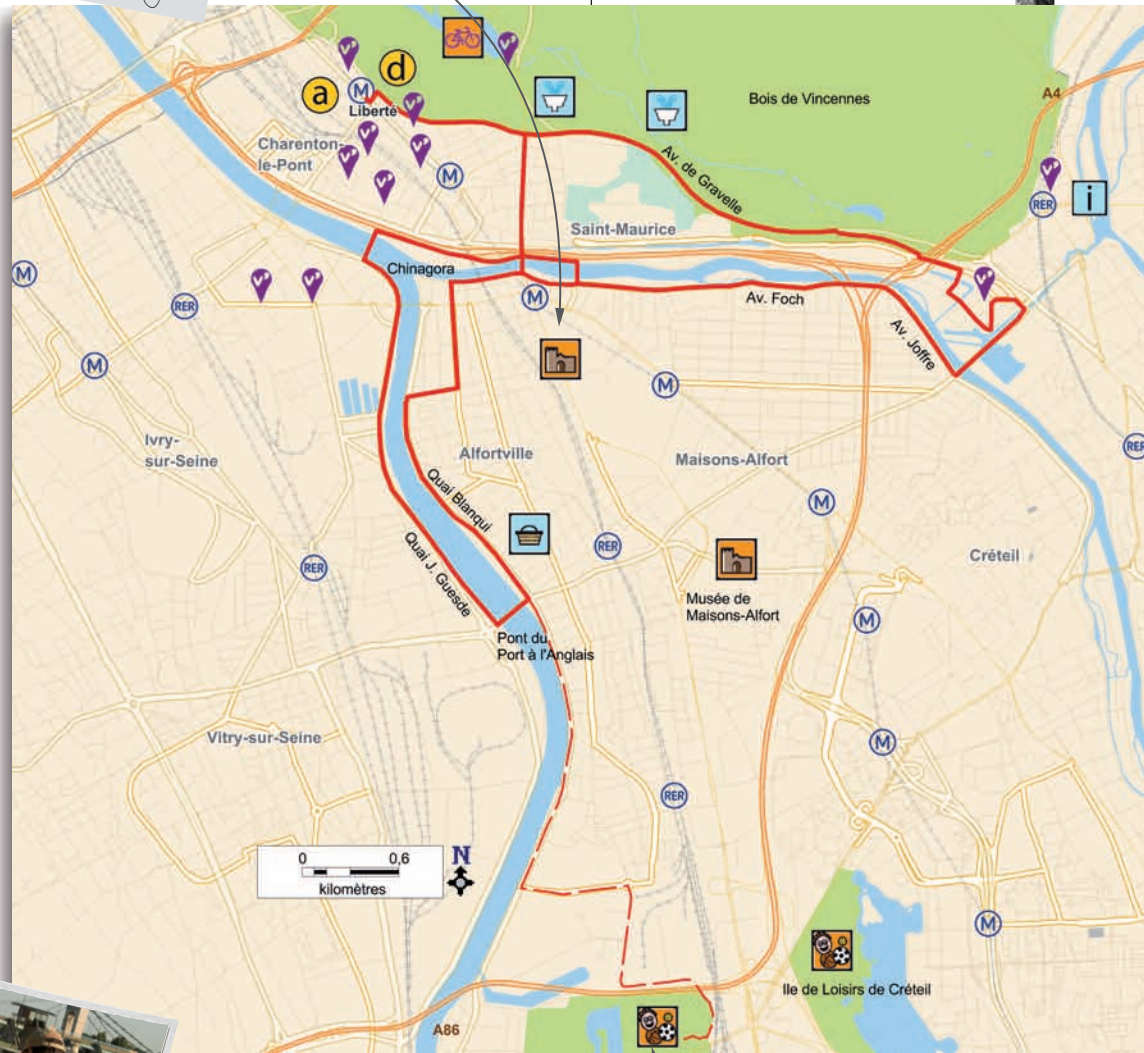
Temps 1h30 (2h avec option)

Difficulté

Côtes en début et fin de
parcours ; passerelles
avec marches à franchir



- d** Charenton-le-Pont
M°8 Liberté (sortie au croisement de
l'av. de la Liberté et de la rue de Paris)
- a**



© CDT 94 - www.piloteographie.com

Parc Interdépartemental
des Sports Choisy
Paris Val-de-Marne

+ DE RANDO SUR
www.tourisme-valdemarne.com



CIRCUIT A VELO 2 TOUT UN CINEMA

- Empruntez l'av. Daumesnil en suivant la bande cyclable en direction du Bois de Vincennes ❶ (direction Château de Vincennes).
- Arrivé à proximité de l'esplanade Saint-Louis, suivez la bande cyclable à droite pour rejoindre l'entrée du Parc Floral (mettre pied à terre pour traverser). Vous pouvez admirer devant vous le Château de Vincennes ❷.
- Après le Parc Floral, tournez à droite av. des Minimes direction le Chalet de la Porte Jaune.
- Arrivé av. du Tremblay, traversez par le passage piétons en mettant pied à terre et poursuivez sur l'av. des Minimes en face.
- Avant d'arriver aux pavillons du lac des Minimes, prenez à droite la Route circulaire ❸. Prenez à droite au niveau du grand chêne, route de la Cascade, pour rejoindre l'av. de la Belle Gabrielle à Nogent-sur-Marne que vous emprunterez à droite ❹.
- Faites le tour du rond-point par la droite en empruntant le chemin aménagé et les passages piétons.
- Prenez la piste cyclable passant au-dessus de l'autoroute en direction de Joinville-le-Pont.
- Suivez l'av. Jean Jaurès et passez devant le RER. Traversez le pont et mettez pied à terre pour rejoindre à gauche la rue Jean Mermoz. Descendez jusqu'au pont de Joinville (attention, certains passages ne sont pas protégés pour les vélos).



ZOOM SUR
L'âge d'or du cinéma

Le lien étroit entre le cinéma et le Val-de-Marne s'est établi dès la fin du XIX^e s., lorsque Charles Pathé construisit son usine de fabrication de films à Vincennes. Quelques années plus tard, il développera une usine à Joinville-le-Pont mais aussi des studios de cinéma, à l'instar de ceux de Saint-Maurice. Au début du XX^e s., Pathé distribue près de la moitié des films en Europe. Le cinéma et l'image sont ancrés au territoire : Daguerre et son diorama à Bry-sur-Marne, les premières usines à Vincennes et Joinville-le-Pont, ou encore des films célèbres de Tati ou Duvivier.

- Reprenez la bande cyclable sur le pont de Joinville située sur le trottoir et prenez tout de suite à droite av. Charles Pathé ❺ pour rejoindre les bords de Marne.
- Longez-les en prenant à gauche par le quai Gabriel Péri (❻ et ❼). Passez sous le pont du Petit-Parc et continuez quai Gallieni (zone 30) ❽. Continuez tout droit quai Victor Hugo ❾. Avant le pont de Champigny, poursuivez la rue par la gauche pour monter sur le pont.
- Après avoir traversé le pont, tournez à droite pour reprendre les bords de Marne en sens inverse. Arrivé au pont de Joinville, traversez prudemment le pont et prenez à gauche la piste cyclable rejoignant la station de RER. Poursuivez vers la droite pour reprendre le chemin de l'aller en sens inverse jusqu'au métro.

Barrage
de Joinville



A PROXIMITÉ...



- ❶ Bois de Vincennes, lac Daumesnil et Parc zoologique de Paris
- ❷ Château de Vincennes et Parc Floral
- ❸ Lac des Minimes
- ❹ Jardin d'agronomie tropicale
- ❺ Anciennes usines Pathé : construites en 1906 par Eiffel
- ❻ Port de plaisance de Joinville-le-Pont
- ❼ Barrage de Joinville - Pont du Petit-Parc
- ❽ Plage de Champigny : lieu de baignade jusqu'à la fin des années 70. Base nautique municipale
- ❾ Guinguette de l'île du Martin-Pêcheur



Parc Floral

Bois de Vincennes


Distance	21 km
Temps	1h45
Difficulté	Aucune

- d** Face à la Cité de l'immigration
- a** M° 8 Porte Dorée



Parc zoologique de Paris



Anciennes usines Pathé

+ DE RANDO SUR www.tourisme-valdemarne.com



CIRCUIT A VELO 3

LES BOUCLES A VELO

- Sur le parvis du RER, prenez à gauche et traversez la rue du pont de Créteil. Passez sous le RER sur la gauche pour emprunter l'av. Noël et rejoignez la voie cyclable au bd du Général Ferré que vous prendrez à gauche.
- Prenez la passerelle du Halage sur votre droite et traversez la Marne. Au bout de celle-ci, prenez les quais sur votre gauche. Traversez prudemment le pont de Créteil pour emprunter en face la rue de la Prairie. Continuez tout droit sur le chemin du Bras du Chapitre.
- Rejoignez l'île Sainte-Catherine en empruntant la deuxième passerelle sous laquelle vous passez. La rampe d'accès se trouve sur votre droite après être passé sous le pont ❶. Continuez tout droit pour rejoindre la passerelle de La Pie.
- Empruntez les bords de Marne en prenant à droite au bout de la passerelle (descente à pied avec une rampe à vélo). Pour information, vous croiserez tout au long de la Boucle de Saint-Maur-des-Fossés des tables de pique-nique et des fontaines.
- Longez la Boucle de la Marne sur Saint-Maur-des-Fossés (❷ ❸ et ❹) puis continuez sur les quais de Joinville-le-Pont jusqu'au pont de Joinville (5^{ème} pont croisé) ❺. Remontez par la route (non protégée pour les vélos pendant une centaine de mètres) pour pouvoir traverser le pont sur lequel vous retrouvez une bande cyclable à droite.
- A la fin du pont, place de Verdun, tournez tout de suite à droite en épingle pour rejoindre la rue Charles Pathé ❻ qui vous permet de reprendre les quais en bord de Marne. Prenez à droite quai de Polangis. Poursuivez alors votre route sur les quais en traversant Joinville-le-Pont (❼ ❽) et Champigny-sur-Marne ❾.
- Après être passé sous le pont de Bry-sur-Marne ❿, prenez à droite av. de Rigny pour rejoindre le pont et le traverser. De l'autre côté, tournez à gauche et empruntez la rue d'Artois pour rejoindre les bords de Marne.
- Continuez tout droit sur les quais du Perreux-sur-Marne puis de Nogent-sur-Marne ❶.
- Arrivé au port de plaisance ❷, empruntez le chemin de l'île de Beauté (Promenade Yvette Horner) et poursuivez par les bords de Marne.

- Au pont de Joinville, traversez à pied et reprenez à gauche la piste cyclable qui traverse ce dernier. A la fin du pont, place de Verdun, tournez tout de suite à droite en épingle pour rejoindre la rue Charles Pathé qui vous permet de reprendre les quais en bord de Marne. Prenez à gauche quai Gabriel Péri jusqu'au pont du Petit-Parc. Tournez à gauche avant le pont et ensuite à droite pour le franchir. Après le pont prendre à droite le quai Beaubourg.
- Sur Saint-Maur-des-Fossés, tournez à gauche rue de l'Abbaye ❶ pour remonter vers le quartier du Vieux Saint-Maur. Au rond-point, tournez à gauche av. Mahieu puis à droite rue Auguste Marin.
- Tournez dans la deuxième rue à gauche, av. Gallieni, puis dans la première rue à droite av. Godefroy Cavaignac. Au carrefour, prendre la rue en oblique en face pour rejoindre la station de RER (attention, ces rues ne sont pas aménagées).

ZOOM SUR

La Réserve Naturelle Départementale des Îles de la Marne

Elle regroupe 3 îles, l'île de l'Abreuvoir dans sa partie aval et les deux petites îles des Gords et de Pissevinaigre. On peut apercevoir ces îles à partir du Pont de Champigny puis en longeant les berges de la Marne, dans la Boucle de Saint-Maur. Les îles des Gords et de Pissevinaigre sont complètement naturelles et se caractérisent par une richesse floristique dense et notamment par la présence de plantes rares. Elles sont interdites au public, mais il est possible de les découvrir par la Marne en canoë, en kayak ou en bateau électrique.

A PROXIMITÉ...

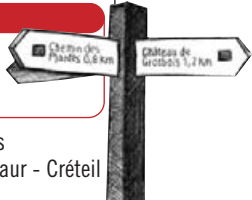
- ❶ Clubs et activités nautiques
- ❷ Au Fil de l'Eau – navigation douce
- ❸ Musée de Saint-Maur
- ❹ Sur l'autre rive : Guinguette de l'île du Martin-Pêcheur, Plage de Champigny - Base Nautique municipale
- ❺ Port de plaisance de Joinville-le-Pont
- ❻ Anciennes usines Pathé : construites en 1906 par Eiffel
- ❼ Île Fanac : île qui a vu s'installer la première guinguette des bords de Marne en 1860 « Chez Julien », mais aussi le premier club d'aviation en 1876. Accessible depuis le pont de Joinville
- ❽ Guinguettes de Polangis - Chez Gégène, vue sur le Pavillon Baltard
- ❾ Parc Interdépartemental des Sports et de Loisirs du Tremblay
- ❶ Diorama de Louis Daguerre, Espace Maurice Joron
- ❷ Musée de Nogent
- ❸ Port de plaisance de Nogent-sur-Marne - Passeurs de rives
- ❹ Ruines de l'Abbaye de Saint-Maur (fondée en 639) et square, Vieux Saint-Maur, église Saint-Nicolas (classée MH)



*Parc Interdépartemental
des Sports et de Loisirs
du Tremblay*

Distance	26 km
Temps	2h
Difficulté	Passerelles avec quelques escaliers à franchir ; petite pente en fin de parcours

d a Saint-Maur-des-Fossés
Accès : RER A Saint-Maur - Créteil




Abbaye de Saint-Maur

Musée de la Résistance Nationale

le Sainte-Catherine

+ DE RANDO SUR
www.tourisme-valdemarne.com





© 2013 / E. Fillet - graffiti @ Stew

DECOUVRIR LES PAYSAGES URBAINS

Le Val-de-Marne présente une grande diversité paysagère où l'urbanisation côtoie la nature grâce à de nombreux lacs, cours d'eau, parcs ou encore bois.

L'eau souvent présente sur le territoire n'est paradoxalement pas toujours visible. Par exemple, La Bièvre, affluent de la Seine, a été recouverte entre 1850 et 1950 pour raison d'hygiène. Elle fait aujourd'hui l'objet d'un ambitieux projet de réouverture.

D'autres communes, plus urbaines, ont vu leurs murs et rues s'embellir avec l'arrivée de nouvelles pratiques artistiques comme le Street art, ou encore grâce à leur politique d'art dans la ville.

A DECOUVRIR AU COURS DE VOS BALADES

Archives départementales du Val-de-Marne

Expositions temporaires sur les différents aspects du territoire du Val-de-Marne (patrimoine architectural, loisirs, littérature...). Lectures d'archives, tables rondes et conférences organisées régulièrement. Se rend. Visites et ateliers pour groupes constitués et jeune public (sur réservation).

Lun. : 13h30-17h30, du mar. au ven. : 9h-17h30, et d'oct. à juin : 2^e sam. du mois 9h30-16h30. Fermé les jours fériés et la 1^{ère} quinzaine d'août. Gratuit.

10, rue des Archives - 94000 Créteil
Tél. : 01 45 13 80 50. <http://archives.valdemarne.fr>

Colombier de Créteil

Ancien colombier du manoir seigneurial de Créteil, édifié à la fin du XIV^e s. Expositions.

Visite le 1^{er} dim. de chaque mois de 15h à 17h et sur rdv en semaine. Gratuit.

Villa du Petit Parc (entre les n° 17 et 19) - 94000 Créteil
Tél. : 01 42 07 31 82

Ecomusée du Val de Bièvre

Dans une ferme du XVIII^e s., expositions sur des thèmes liés aux populations locales et à la façon dont elles vivent sur le territoire.

Ouvert uniquement lors des expositions temporaires. Mer. et sam. : 10h-12h et 14h-18h, mar., jeu., ven., dim. et jours fériés : 14h-18h. Fermé en août, du 24 déc. au 4 janv. inclus et le 1^{er} mai. Gratuit.

Ferme de Cottinville
41, rue Maurice Ténine - 94260 Fresnes
Tél. : 01 41 24 32 24. <http://ecomusee.agglo-valdebievre.fr>

Exploradôme

Musée de découverte des sciences, du multimédia et du développement durable avec plus de 60 manipulations interactives. Ateliers et stages sur inscription.

Vacances scolaires, du lun. au sam. : 10h-18h et dim. : 13h-18h ; hors vacances scolaires, mar., jeu. et ven. : 10h-12h et 13h30-17h, mer. et sam. : 10h-18h, dim. et jours fériés : 13h-18h. 6 €, TR 4,50 €, atelier 7 €, billet visite et atelier 9 €.

18, av. Henri Barbusse - 94400 Vitry-sur-Seine
Tél. : 01 43 91 16 20. www.exploradome.fr

Maison de l'environnement du Val de Bièvre

Lieu de sensibilisation, d'échange et d'éducation à l'environnement et à l'écocitoyenneté. Expositions, conférences, ateliers et animations (programme détaillé sur le site web). Centre de documentation.

Mar., jeu. et ven. : 14h-17h30, mer. : 10h-12h et 14h-17h30, sam. selon la programmation. Activités gratuites sur réservation.
66, rue de la Division Leclerc - 94110 Arcueil
Tél. : 01 41 24 32 17. www.environnement-valdebievre.fr

Maison de la Photographie Robert Doisneau

Photographie d'inspiration humaniste, revisitant cette notion et l'élargissant au-delà des frontières et des époques. Expositions temporaires.

Mer. au ven. : 13h30-18h30, sam. et dim. : 13h30-19h. Fermé les jours fériés. Gratuit.

1, rue de la Division du Général Leclerc - 94250 Gentilly
Tél. : 01 55 01 04 86.
www.maisondoisneau.agglo-valdebievre.fr



↑
Paysage de Seine



Roseraie du Val-de-Marne



MAC VAL

Musée d'Art Contemporain du Val-de-Marne (MAC VAL)

Collection d'art contemporain de plus de 2 000 œuvres, reflétant la scène artistique en France depuis les années 50 jusqu'à nos jours. Visites commentées (Midi Art Contemporain, Visite de Collections, Visite Inattendue à Partager, Visite à Voir en Famille. Se rends.).

Du mar. au ven. : 10h-18h, sam., dim. et jours fériés : 12h-19h. Fermé 1^{er} janv., 1^{er} mai, 15 août et 25 déc. Fermeture à 17h les 24 et 31 déc. 5 €, TR 2,50 €, gratuit - 26 ans et 1^{er} dim. du mois. Audioguide gratuit.

Place de La Libération - 94400 Vitry-sur-Seine
Tél. : 01 43 91 64 20. www.macval.fr

Roseraie du Val-de-Marne

Conservatoire vivant de roses anciennes, créé en 1899 par Jules Gravereaux, présentant 3 300 espèces et variétés différentes de roses et permettant de découvrir l'évolution du rosier. Jardin inscrit à l'ISMH et ayant obtenu le label Jardin remarquable.

Tlj de mi-mai à mi-sept. : 10h-20h. Fermeture exceptionnelle à certaines dates consultables sur le site web. Guide mobile en téléchargement sur le site web ou en lecture directe grâce aux QR codes disséminés dans le jardin. Visites guidées dim. à 14h30 (avec supplément entrée de 0,75 €). 3 €, TR 1,50 €, gratuit -5 ans.

Rue Albert Watel - 94240 L'Hajÿ-les-Roses
Tél. : 01 47 40 04 04. www.roseraieduvaldemarne.fr

Retrouvez également les activités suivantes :

- Circuit de découverte du patrimoine à Arcueil, Créteil et Fontenay-sous-Bois (cf. p.55)
- Jardin panoramique : jardin offrant une vue panoramique sur la vallée de la Bièvre.
(Rue de la Concorde / Av. de la République - 94230 Cachan)
- Parcs départementaux du Coteau, de la Roseraie et des Lilas (cf. p.50-51)

+ DE RANDO SUR
www.tourisme-valdemarne.com



CIRCUIT A PIED 4 SUR LES TRACES DE LA BIEVRE

- A la sortie du RER, traversez l'avenue et entrez dans la Cité Universitaire (ouverte entre 7h et 22h) afin d'y découvrir les diverses architectures internationales. Pour cela, contournez le bâtiment central et dirigez-vous vers l'église du Sacré-Cœur de Gentilly au fond du parc. Empruntez la passerelle (située entre la Maison du Liban et celle du Cambodge) et prenez à droite av. Paul Vaillant-Couturier pendant 400 m.
- Sur votre gauche, engagez-vous dans la promenade des Aqueducs. A sa sortie, découvrez sur votre gauche le centre commercial de « La Vache noire ». Par l'extérieur, vous pouvez monter sur le toit végétal panoramique afin d'admirer le point de vue.
- Redescendez devant le centre puis prenez la seconde rue à gauche, av. Laplace.
- Admirez sur votre droite, l'ancienne usine Anis Gras ❶ qui renferme aujourd'hui un espace de création contemporaine appelé « Le Lieu de l'autre ».
- Arrivé sous le pont du RER, tournez à droite av. de la République puis tout de suite à gauche rue d'Estienne d'Orves. Tournez dans la deuxième rue à gauche rue Pierre Brossolette. Arrivé à la bibliothèque, vous pouvez admirer le point de vue sur l'aqueduc Médicis ❷.
- Contournez celle-ci par la gauche pour retrouver derrière un espace vert qui vous mènera à gauche vers l'Hôtel de Ville. Contournez ce bâtiment par la gauche pour découvrir la décoration florale sur le parvis en façade. Vous passez à proximité de la galerie municipale Julio Gonzales.
- Longez l'Hôtel de Ville jusqu'au pont et prenez l'escalier pour descendre dans l'av. François Vincent Raspail. Passez sous le pont et continuez tout droit. ❸
- Au feu, entrez dans le parc départemental du Coteau ❹. Suivez le chemin tout droit et ressortez de l'autre côté. Ce parc matérialise le passage de la Bièvre en souterrain.

ZOOM SUR

La distillerie Anis Gras

Construits vers 1880 par la famille Raspail, ces bâtiments abritaient au départ une usine pharmaceutique. Puis la fabrique fut transformée en distillerie produisant de l'anisette dans les années 50 sous la direction des Frères Gras. Cette ancienne distillerie Anis Gras est aujourd'hui un espace de création contemporaine pluridisciplinaire (expositions, spectacles, etc.).




Le Lieu de l'autre

- Prenez à droite rue Gandilhon puis à gauche rue du Moulin de la roche. Vous débouchez alors sur l'av. Raspail que vous empruntez jusqu'au parc Pablo Picasso (sur la gauche).
- Entrez dans le Parc et allez vers la droite. Ressortez de l'autre côté, rue Nicolas Debray. Traversez cette rue et rejoignez l'esplanade dont l'alignement d'arbres représente le parcours de la Bièvre.
- Longez ensuite le centre culturel et empruntez le passage sur votre gauche sous la médiathèque. Vous découvrez alors la Maison de la photographie Robert Doisneau ❺.
- Prenez à droite rue Charles Frérot puis au carrefour, traversez la rue et prenez à droite. Au niveau du pont, engagez-vous dans l'allée René Cassin qui traverse le jardin de la Paix. Cet espace vert matérialise le lit de la Bièvre.
- Vous arrivez alors à l'église Saint-Saturnin.

- Prenez à gauche pour rejoindre la rue Charles Frérot puis tout de suite à droite rue Albert Guilpin. Tournez à gauche rue Robert Marchand. Vous passez alors devant la Mairie.
- Poursuivez votre route jusqu'au petit escalier sur votre gauche. Descendez-le et reprenez à droite la rue d'Arcueil. Au rond-point, allez tout droit, tournez à droite rue du souvenir puis continuez rue de la Paix.
- Au bout de la rue, vous pourrez reprendre le RER B.

A PROXIMITÉ...

- ❶ Le Lieu de l'autre - distillerie Anis Gras
- ❷ Aqueduc Médicis
- ❸ Maison de l'environnement du Val de Bièvre
- ❹ Parc départemental du Coteau
- ❺ Maison de la photographie Robert Doisneau



Eglise Saint-Saturnin, Gentilly



La Vache noire, Arcueil

Distance	6 km
Temps	2h15
Difficulté	Nombreuses côtes à gravir

d Paris
 RER B Cité Universitaire
a Gentilly
 RER B Gentilly



Maison de la photographie R. Doisneau

Ancienne usine Anis Gras

+ DE RANDO SUR www.tourisme-valdemarne.com



CIRCUIT A PIED 5 LE STREET ART FRANCHIT LE PERIPH

→ A la sortie du Métro Nationale, prenez la rue Nationale sur votre gauche et admirez la fresque de C215 sur la façade de l'angle de la rue (à gauche). Tout au long de ce parcours, levez les yeux et cherchez les fresques et graffs disséminés sur les murs, mobiliers urbains et façades !

→ Continuez tout droit et prenez légèrement à gauche au premier rond-point, rue Jean-Sébastien Bach. Au bout, prenez à gauche rue de Clisson, puis à droite rue Jeanne d'Arc jusqu'à l'église. Tournez tout de suite à droite rue Lahire pour retrouver la rue Nationale que vous prendrez à gauche.

Arrivé à la Porte d'Ivry, traversez le bd Masséna et poursuivez tout droit av. de la Porte d'Ivry.

→ Après avoir franchi le périphérique, poursuivez votre chemin par la droite en passant devant le Moulin de la Tour ❶. Prenez ensuite à gauche rue Baudin, poursuivez rue Jean Le Galleu.

→ Tournez à gauche rue Berthelot et descendez les escaliers pour pénétrer en face de vous dans la Promenade des petits bois. Traversez le parc en allant tout droit.

→ De l'autre côté du parc, prenez à droite rue Gabriel Péri puis tournez dans la première rue à gauche, rue Francisco Ferrer. Pénétrez alors dans le parc départemental des Cormailles ❷ qui se trouve en face. Ne manquez pas sur votre gauche le grand mur dédié au Street art. Ressortez du parc par la droite et prenez l'av. Georges Gosnat à droite.

→ Après être passé devant l'Hôtel de ville, prenez à gauche rue Raspail. Vous passez alors devant la Manufacture des Œillets et le CREDAC ❸.

Arrivé place Parmentier, prenez en face rue de la République. Vous passez alors devant l'Hôpital Charles Foix.

Après le Stade Pillaudin, tournez dans la 3^e rue à gauche, av. Victor Hugo. Vous arrivez au RER de Vitry-sur-Seine. Arrêtez-vous pour regarder les graffs sous le pont puis continuez votre chemin à droite av. Paul Vaillant Couturier.



Graffiti de C215

→ Au niveau du carrefour avec l'av. Henri Barbusse, prenez en face en direction de l'église Saint-Germain.

Poursuivez av. de l'Abbé Roger Derry que vous traversez pour tourner à gauche rue Saint-Germain. Admirez les œuvres réalisés par l'artiste Le Cyklop avec les élèves de la ville.

Longez l'école par la droite pour emprunter le passage piéton avec de nombreuses fresques.

→ Au bout du parc, prenez à droite rue Camille Groult puis encore à droite rue Clément Perrot.

Arrivé à l'angle de la rue de la Glacière, pénétrez dans le passage sous les immeubles pour retrouver dans la cour de multiples œuvres de Street art tout autour de vous.

→ Traversez cette cour et rejoignez l'avenue principale (av. Youri Gargarine) que vous emprunterez par la droite jusqu'au rond-point où se dresse la statue monumentale de Dubuffet, devant le MAC VAL ❹ et ❺.

→ Pour rejoindre le RER de Vitry-sur-Seine, prenez à droite av. Henri Barbusse puis tournez à gauche au niveau de l'av. Paul Vaillant Couturier pour retrouver la gare.

ZOOM SUR
L'art dans la ville

Grâce au « 1% artistique », Ivry-sur-Seine et Vitry-sur-Seine présentent de nombreuses œuvres d'art monumentales disséminées dans les espaces publics. Au fil des balades, l'art s'expose dans la rue au regard de tous, suscitant ainsi la découverte et la curiosité en dehors du cadre habituel des musées.



Sculpture de Dubuffet

A PROXIMITÉ...

- ❶ Moulin de la tour : bâti au Moyen-âge puis modifié au XVII^e s. (inscrit ISMH)
- ❷ Parc départemental des Cormailles
- ❸ Manufacture des Œillets / CREDAC
- ❹ MAC VAL
- ❺ Exploradôme



Distance	9 km
Temps	3h
Difficulté	Aucune

- d** Paris - Métro 6 Nationale
- a** Vitry-sur-Seine MAC VAL

CREDAC

MAC VAL

+ DE RANDO SUR
www.tourisme-valdemarne.com



CIRCUIT A PIED 6

A LA DECOUVERTE DE CRETEIL

- A la sortie du métro, empruntez la passerelle qui se trouve sur votre droite et rejoignez l'av. François Mitterrand. Descendez cette avenue sur votre gauche en direction du lac. Vous passez devant la galerie d'art de Créteil.
- Promenez-vous le long du lac en le contournant par la droite. Vous pouvez notamment découvrir le quartier du port de Créteil puis, plus loin, l'Hôtel de ville et la Maison des Arts et de la Culture en rejoignant l'esplanade par les escaliers situés quai de la Croisette. De l'autre côté du lac, vous apercevez l'Île de loisirs de Créteil ❶ ainsi que le quartier des « Choux », architecture emblématique de la ville.
- Arrivé à la préfecture (grille verte), laissez le lac sur votre gauche et remontez le chemin en suivant la pancarte « Préfecture/Hôtel du Département ». Vous atteignez alors l'av. du Général de Gaulle. Prenez à droite puis tournez à gauche pour passer sous le pont, avenue de la France libre.
- Au rond-point, prenez en face l'av. de la Brèche puis sur le trottoir de droite ❷, entrez dans le parc de la Brèche. Traversez-le en diagonale sur la gauche en passant derrière le centre sportif Dassibat pour rejoindre l'av. François Mauriac (au niveau de la déchetterie), passez sous le pont et continuez votre chemin vers la gauche rue Maurice Déménitroux. ❸
- Sur votre droite, découvrez un petit chemin. Empruntez-le. Vous ressortez alors rue de Mesly que vous prendrez à gauche. Tournez dans la première rue à droite rue Estienne d'Orves.
- Traversez la grande avenue (av. Pierre Brossolette) et engagez-vous en face dans le centre ancien de Créteil. Continuez votre chemin en tournant à gauche rue du Général Leclerc.
- Arrivé au bout de la rue, traversez la route pour rejoindre l'église Saint-Christophe (inscrite ISMH). Continuez tout droit rue de Paris (en traversant en face de l'église) puis prenez la première à gauche Villa du Petit parc. Découvrez, entre les immeubles, sur votre gauche le colombier de Créteil ❹.
- A la fin de la rue, tournez à droite puis, au rond-point, prenez la rue Jean Jaurès qui se trouve sur votre gauche. Au bout, tournez à droite puis prenez la deuxième à gauche rue Ernest Mallet.
- Arrivé place de Neuflyze, tournez à gauche rue Denfert-Rochereau.
- Pour rejoindre le métro, traversez le parking puis empruntez à droite le passage souterrain mail des Mèches.

ZOOM SUR

Le lac de Créteil et le quartier du port

Ce lac est une retenue d'eau artificielle d'environ 40 ha, d'une profondeur moyenne de 4 m. Jusqu'en 1976, cet espace était occupé par une carrière d'extraction de gypse et de gravier. Le port circulaire de 125 m de diamètre héberge sous ses arcades de nombreux commerces et ateliers d'artistes, qui en font un lieu d'animation et de rencontres.

A PROXIMITÉ...

- ❶ Île de loisirs de Créteil
- ❷ Archives départementales du Val-de-Marne
- ❸ Parc Dupeyroux : jardin à l'anglaise du XIX^e s.
- ❹ Colombier de Créteil

Lac de Créteil →



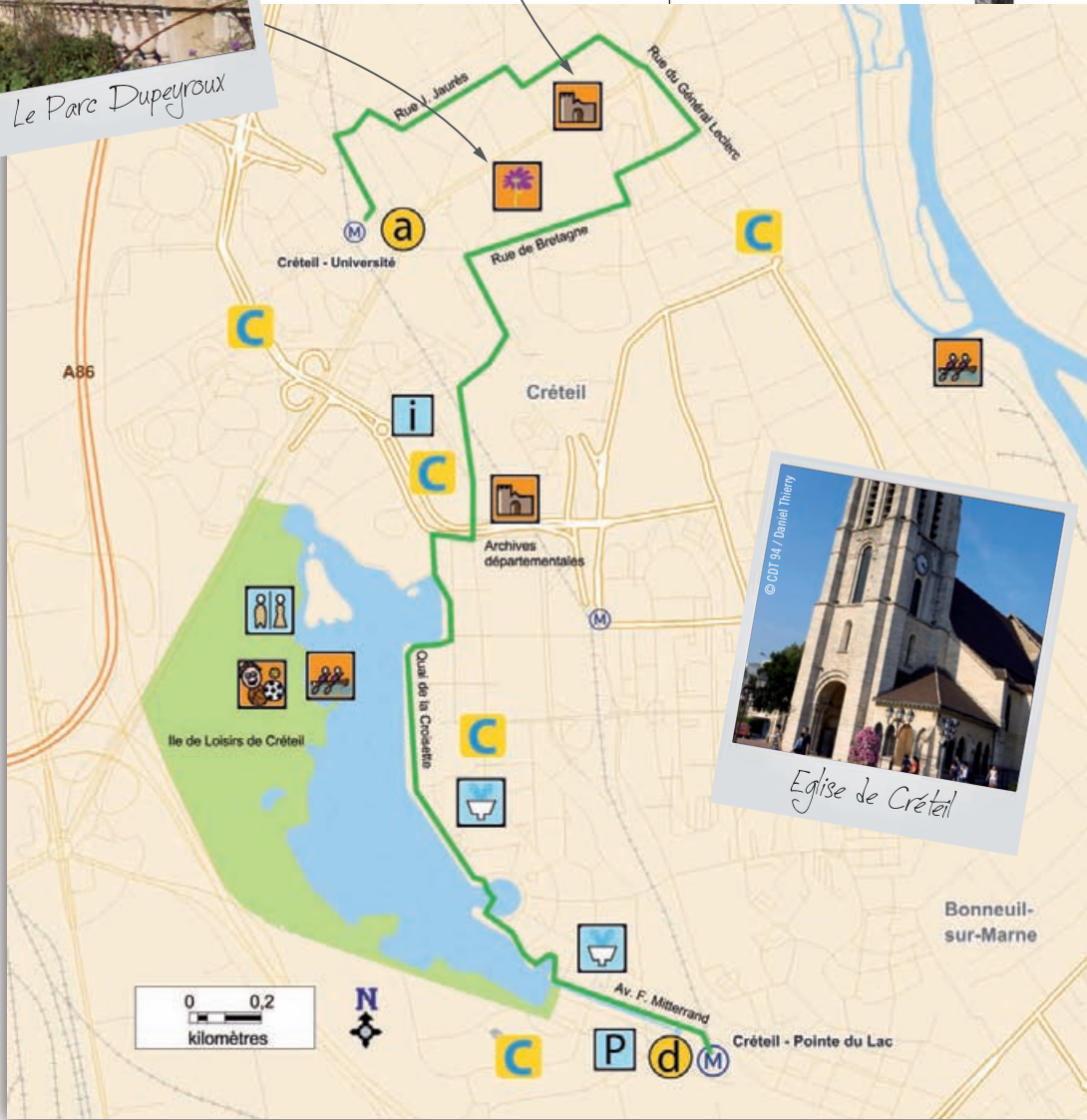


Le Parc Dupeyroux

Colombier de Créteil

Distance	5,6 km
Temps	1h30
Difficulté	Aucune

Créteil - Métro 8
 Créteil - Pointe du Lac
 Créteil - Métro 8
 Créteil-Université



Eglise de Créteil

+ DE RANDO SUR www.tourisme-valdemarne.com



CIRCUIT A PIED 7 PAYSAGES FONTENAYSIENS

- A la sortie du RER, prenez à gauche le bd de Vincennes en passant devant le marché. Longez les voies de chemin de fer et empruntez la 2^e rue à droite, rue Emile Roux. Tournez à gauche, rue Mallier.
- Prenez à droite après les anciennes usines Gaveau, usines de fabrication de pianos datant de la fin du XIX^e s. ❶, pour vous engager rue Jean-Jacques Rousseau. Continuez sur 500 m jusqu'à l'école Elisa Le Sourd, qui se trouvera sur votre gauche, rue Roublot. Prenez cette rue et tournez à droite, rue Eugène Martin. Ne manquez pas d'aller découvrir la Halle Roublot (ancienne halle datant de 1928, reconverte en lieu culturel) qui se situe sur votre gauche. Continuez tout droit rue Eugène Martin et prenez la rue Gambetta sur votre droite.
- Continuez tout droit en prenant légèrement à droite au prochain carrefour. Poursuivez sur plusieurs centaines de mètres et empruntez à gauche le petit Chemin des Sources. Montez jusqu'à la rue du Ruisseau que vous emprunterez à droite. Puis, tournez à droite, rue de la Matène pour pénétrer dans le nouvel Eco-Parc des Carrières. Admirez le magnifique panorama sur Paris et le Bois de Vincennes et ressortez de l'autre côté en haut (rue Gérard Philippe). Avant de descendre les escaliers sur votre droite, n'hésitez pas à rentrer dans l'espace Gérard Philippe (équipement à vocation culturelle et artistique) et son jardin parsemé de sculptures en bois.
- En bas des escaliers, tournez à gauche sur la rue des Belles Vues, puis la rue du Cheval Ru. Au bout, prenez à droite la rue de Rosny et descendez-la jusqu'à l'église Saint-Germain-de-l'Auxerrois, datant du XIII^e s. (ISMH).
- Après l'église, prenez à gauche, et remontez vers le parc de l'Hôtel de Ville en empruntant l'impasse de l'église (à gauche). Traversez le parc en direction de l'hôtel de ville en empruntant le petit chemin à droite du plan d'eau. Arrivé en haut, prenez à droite pour rejoindre la rue des Emeris. Tournez à droite bd Gallieni et longez le cimetière où Hector Malot a

été enterré ! Prenez la 2^e à droite, rue de la Planche, puis à droite la Rue de la Résistance et à gauche rue Louis Xavier de Ricard.

- Un peu plus bas, tournez à gauche rue Molière, puis à droite rue Désiré Rochebois. Prenez la prochaine rue à droite, rue de Joinville, et continuez rue de l'ancienne mairie, pour rejoindre le cœur historique de Fontenay appelé « Fontenay-Village » ❷.
- Poursuivez tout droit dans la rue commerçante, rue Mauconseil. Au bout de cette rue, à la fontaine de Rosettes, empruntez la rue à gauche et prenez tout de suite à gauche, la rue Chevrette. Continuez sur plusieurs centaines de mètres et prenez la 3^e rue à droite, rue de l'Audience. Au bout de celle-ci, tournez à droite, puis encore à droite, rue du Commandant Jean Duhail.
- Continuez tout droit pour rejoindre la gare de RER et traversez les voies en direction du bois de Vincennes ❸. A l'orée du bois, prenez à gauche, av. de la Belle Gabrielle. Longez le bois en admirant les belles villas sur votre gauche.
- Continuez tout droit pendant 800 m et prenez à gauche au niveau de la grande route (av. de Nogent) ❹. Avant le pont traversant les voies du RER, prenez à droite (av. des Marronniers) pour trouver la gare de RER de Nogent-sur-Marne.

ZOOM SUR

ECO-PARC DES CARRIÈRES

L'Eco-parc se situe sur des carrières de gypse, existantes depuis 1235, roche utilisée pour fabriquer du plâtre. Au cœur de la ville, le site jouit d'une grande tranquillité avec un espace arboré de 22 700 m² avec une vue imprenable sur Paris. Les surfaces de prairie regroupent de nombreuses variétés de graminées et accueillent diverses espèces de papillons, d'insectes, et d'oiseaux. En souvenir du passé agricole de Fontenay-sous-Bois, des vignes et arbres fruitiers ont été plantés.



Eco-Parc des Carrières

A PROXIMITÉ...

- ❶ Flashe ta ville : trois parcours de découverte du patrimoine (œuvres d'art, Fontenay pendant les guerres, bâtiments remarquables) sous forme de QR codes disséminés dans la ville.
- ❷ Centre-ville, ancienne Mairie, église Saint-Germain l'Auxerrois, Fontaine des Rosettes (1856)
- ❸ Bois de Vincennes, Chalet de la Porte jaune et Lac des Minimes
- ❹ Jardin d'agronomie tropicale



Halle Roublot



Place Leclerc



Fontaine des Rosettes

Distance	7 km
Temps	2h15
Difficulté	Quelques pentes

d RER A
 Fontenay-sous-Bois
a RER A
 Nogent-sur-Marne



Jardin d'Agronomie Tropicale

+ DE RANDO SUR
www.tourisme-valdemarne.com

Remerciements à l'Office de Tourisme de Fontenay-sous-Bois



CIRCUIT A VELO 4 LES COTEAUX A VELO

- A la sortie du RER Cité Universitaire, prenez la piste cyclable sur votre droite et longez le Parc Montsouris. Au bout de celui-ci, tournez à gauche av. David Weill pour retrouver la piste cyclable. Continuez av. Lucien Descaves jusqu'à la promenade des Aqueducs que vous emprunterez par le passage réservé aux vélos à gauche.
- Vous arrivez alors au centre commercial de la Vache Noire. Empruntez la piste cyclable sur votre gauche pour rejoindre l'av. Laplace (bande cyclable). Admirez sur votre droite l'ancienne usine Anis Gras qui renferme aujourd'hui un espace de création contemporaine appelé « Le Lieu de l'autre » ❶.
- Après être passé sous le pont du RER, tournez à droite av. de la République. Vous pouvez alors admirer le point de vue sur l'aqueduc Médicis. Poursuivez en face rue Marcel Sidobre puis rue Emile Raspail (zone 30).
- Vous arrivez alors devant l'église Saint-Denys d'Arcueil construite à la fin du XII^e s. (classée MH) puis un peu plus loin vous longez l'ancienne mairie, devenue le centre Marius Sidobre.
- Prenez la prochaine à droite rue Aspasia Jules Caron puis une nouvelle fois à droite av. de la Convention.
- Passez sous l'aqueduc ❷ et prenez tout de suite à gauche pour rejoindre la rue de la Citadelle.

Deux options s'offrent à vous :

Option 1 : avec une grande côte à gravir mais pour un point de vue unique sur la ville

- Poursuivez votre route par la droite rue de la Citadelle. En cas de difficulté, n'hésitez pas à finir la montée en mettant pied à terre. Vous découvrez alors les vignes de Cachan sur votre droite.
- Au rond-point tournez à gauche puis première à droite pour poursuivre vers la droite bd de la Vanne. Profitez de la vue plongeante sur la ville. Un peu plus loin se trouve le Jardin panoramique ❸. Les plus courageux pourront monter à pied jusqu'au promontoire du jardin pour apprécier la vue sur la vallée de la Bièvre.

Option 2 : avec des côtes plus faciles à gravir

- Poursuivez tout droit rue des Tournelles. Vous passez en contrebas des vignes de Cachan. Continuez votre route rue Etienne Dolet.
- Poursuivez rue des Vignes et tournez dans la 1^{ère} rue à gauche, rue de la Pléiade (côte à gravir). Vous arrivez bd de la Vanne où les 2 options d'itinéraires se rejoignent.

- Poursuivez bd de la Vanne. Vous longez alors le parcours sportif puis un espace vert sous lequel passe l'aqueduc de dérivation des eaux du Loing.
- Vous arrivez alors en face de la voie des Saussaies. Continuez tout droit en empruntant cette voie.
- Au bout, prenez à gauche av. Aristide Briand pour découvrir le centre de l'Haÿ-les-Roses. Poursuivez par la gauche pour passer devant l'église Saint-Léonard (XIII^e-XIV^e s.). (Attention, peu d'aménagements cyclables sont présents.)
- Vous arrivez alors au Parc départemental de la Roseraie du Val-de-Marne (❹ et ❺). L'entrée se trouve sur votre gauche. Traversez-le dans sa longueur en restant du côté droit.
- A la sortie du parc, prenez à gauche av. du Général Leclerc et bifurquez à droite rue de l'Orme Sec. Tournez dans la première rue à droite rue des Blondeaux puis à gauche pour rejoindre la rue du Gué.
- Vous arrivez alors av. Floquet que vous prendrez par la gauche jusqu'au rond-point pour entrer dans les Jardins de la Bièvre. Avant l'amorce des jardins familiaux, au niveau d'une grande esplanade, traversez le parc dans sa largeur pour ressortir av. des Cottages.
- Tournez dans la 3^e rue à gauche (rue de la fontaine Grelot) puis à droite av. de la Résidence. Au bout de la rue, traversez l'av. du Général Leclerc pour reprendre le RER Parc des Sceaux qui se trouve juste en face. Pour prolonger votre sortie, vous pouvez également poursuivre votre chemin en passant devant la gare de RER pour rejoindre le Parc des Sceaux.

ZOOM SUR

LES AQUEUDUCS

L'Aqueduc Médicis (classé MH), représenté par un pont aqueduc et par 14 fontaines publiques, a été construit au XVII^e s. à la demande de Marie de Médicis pour conduire les eaux de Rungis au Palais du Luxembourg. L'Aqueduc de la Vanne, construit au XIX^e s., pour approvisionner Paris en eau, est superposé à l'Aqueduc Médicis.

Egalement visibles : les vestiges de l'aqueduc gallo-romain, datant du II^e s.

A PROXIMITE...

- ❶ Le Lieu de l'autre - distillerie Anis Gras : ancienne usine pharmaceutique construite vers 1880 puis distillerie produisant de l'anisette dans les années 50. Aujourd'hui espace de création contemporaine pluridisciplinaire.
- ❷ Aqueduc Médicis
- ❸ Jardin panoramique
- ❹ Roseraie du Val-de-Marne
- ❺ Parc départemental de la Roseraie



Ancienne usine Anis Gras

(1) Option 1 (2) Option 2

Distance 9,5 km⁽¹⁾ ou 9 km⁽²⁾

Temps 1h30

Difficulté

Nombreuses côtes à gravir

d Paris
RER B Cité Universitaire

a Sceaux
RER B Parc de Sceaux



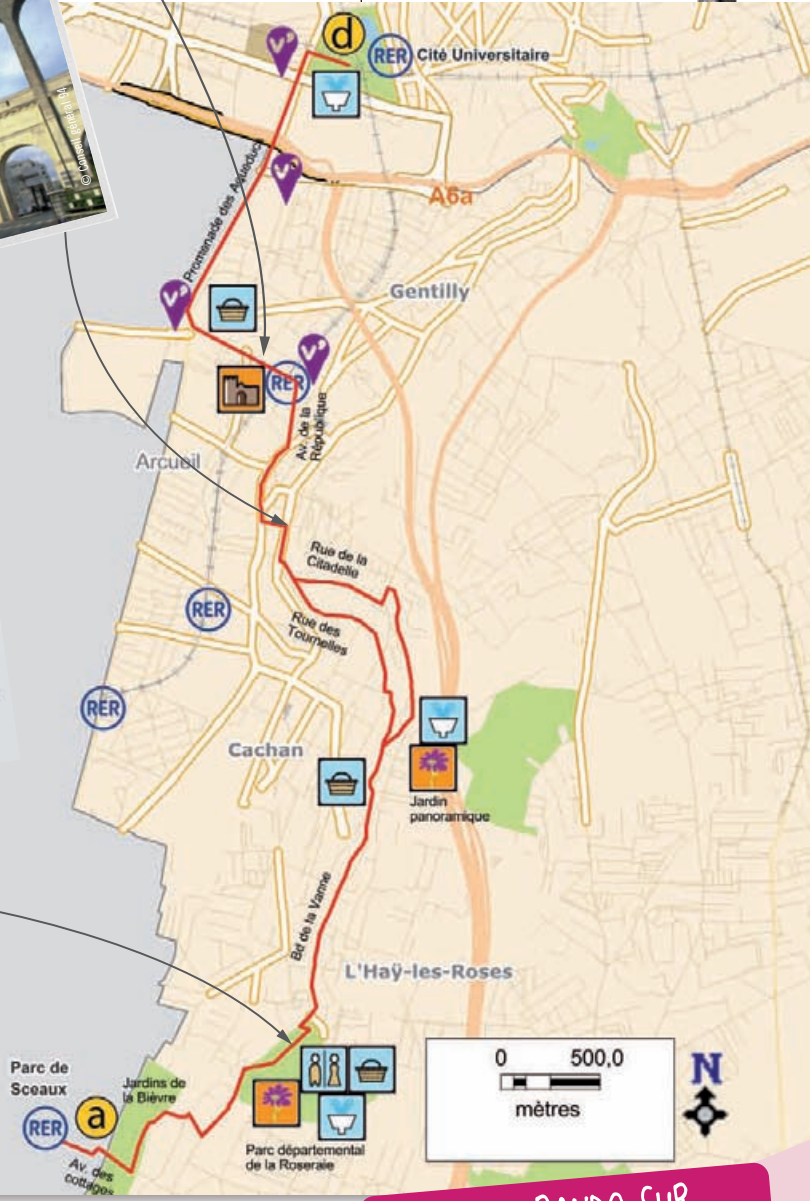
Aqueduc Médicis



Vignoble de Cachan



Roseraie du Val-de-Marne



+ DE RANDO SUR
www.tourisme-valdemarne.com





S'IMMERGER DANS LA NATURE

Le Plateau Briard est le véritable poumon vert du département avec la présence de nombreux espaces ouverts et naturels et un massif forestier considérable (avec près de 2 000 hectares de forêt). Il dispose également d'un important patrimoine architectural et culturel, qui caractérise ce territoire à la frontière entre l'espace urbain et rural, jouissant d'un cadre de vie de qualité.

Le bâti, grâce à une préservation et une réhabilitation souvent qualitatives du patrimoine rural, souligne le caractère authentique et préservé du territoire.

A DECOUVRIR AU COURS DE VOS BALADES

Château de Grosbois et Musée du Trot

Château du XVII^e s. entièrement meublé avec des fresques d'Abraham Bosse (visites guidées uniquement). Musée retraçant 3 000 ans d'histoire du trot, des hippodromes, des attelages et harnachements, de l'élevage, du pari et de l'art hippique contemporain.

Visites ponctuelles pour individuels. Dates et réservation sur www.tourisme-valdemarne.com

RN19 - Av. du Maréchal de Lattre de Tassigny

94470 Boissy-Saint-Léger

Tél. : 01 49 77 15 15/24. www.domainedegrosbois.com

Château de Sucsy

Château du XVII^e s. classé MH édifié sur des plans de François Le Vau. Découverte de son histoire et de sa restauration.

Visite le 2^e dimanche de chaque mois à 15h. Gratuit.

Av. Georges Pompidou - 94370 Sucsy-en-Brie

Tél. : 01 45 90 29 39

Elevage d'ânesses laitières

Accès libre aux heures d'ouverture du parc, visite guidée ponctuelle de l'exploitation artisanale (se rends.), vente de produits cosmétiques BIO à base de lait d'ânesses.

Parc départemental de la Plaine des Bordes

94430 Chennevières-sur-Marne

Tél. : 06 61 59 12 12. www.francilianes.fr

Fondation Dubuffet

Construite entre 1971 et 1973, la Closerie Falbala (classée MH) est une œuvre monumentale de Jean Dubuffet, qui abrite le Cabinet logologique. Musée exposant les œuvres de Dubuffet : spectacle « Coucou Bazar », peintures, maquettes d'architecture.

Visites uniquement sur rdv. Fermé lun., mer. et jours fériés. 8 €, TR 4,50 €, gratuit -10 ans.

Rue du Moulin Neuf, Sente des Vaux

94520 Périgny-sur-Yerres

Tél. : 01 47 34 12 63 (le we : 01 45 98 88 16)

www.dubuffetfondation.com

Fort de Sucsy

Fort construit entre 1879 et 1881 de la 2^{ème} ceinture fortifiée de Paris.

Visite guidée le 1^{er} dim. de chaque mois à 15h. Visites additionnelles indiquées sur <http://aldfs.bb-fr.com>. Gratuit.

Allée Séré de Rivières - 94370 Sucsy-en-Brie

contact@defenseparis.fr. www.defenseparis.fr

Château
de Grosbois



Musée de Sucy

Collection d'objets évoquant la vie quotidienne au XIX^e s. et les métiers anciens, présentation des personnages célèbres qui ont illustré la ville (Mme de Sévigné, Diderot, famille Halévy).

Sam. : 14h30-17h30 et sur rdv. Fermé pendant les vacances scolaires. Gratuit.

Métairie du château de Sucy - rue du Temple
94370 Sucy-en-Brie

Tél. : 01 45 90 14 42. www.ville-sucy.fr

Musée Emile Jean

Évocation et reconstitution de la vie quotidienne briarde. Expositions temporaires.

Sam. : 14h30-17h30 et en semaine sur rdv.
Fermé juil. et août. Gratuit.

31, rue Louis Renoir - 94350 Villiers-sur-Marne
Tél. : 01 49 41 95 49. www.mairie-villiers94.com

Orchidées Vacherot & Lecoufle

Entreprise spécialisée dans la sélection et la création de nouvelles variétés d'orchidées.

Visite libre de la serre exposition-vente de 600 m².
Lun. : 14h-18h, du mar. au jeu. : 10h-12h et 14h-19h, ven. et sam. : 10h-19h. Fermé les jours fériés.

« La Tuilerie » - 29, rue de Valenton
94470 Boissy-Saint-Léger
Tél. : 01 45 69 10 42. www.lorchidee.fr



Sentier d'interprétation agricole du Plateau Briard

17 panneaux présentant l'agriculture et le patrimoine local. Boucles de 8 km ou 1,5 km.

Départ : Maison de la Nature et de l'Environnement - Route de Brie-Comte-Robert - 94520 Périgny-sur-Yerres.

Retrouvez également 4 itinéraires de randonnée pédestre ou VTC sur les paysages agricoles.

Dépliants d'accompagnement, auprès des Mairies du Plateau Briard et de la Communauté de communes du Plateau Briard ou téléchargeables sur le site web.

Tél. : 01 45 10 38 36. www.plateaubriard.fr

Retrouvez également les activités suivantes :

- Circuits de découverte du patrimoine sur le Plateau Briard et dans le Haut Val-de-Marne (cf. p.55-56)
- Forêts Notre Dame, des Marmousets et de Grosbois (cf. p.52)
- Golf Blue Green de Marolles-en-Brie : parcours 18 trous (carte verte et licence à jour), practice de 40 postes, putting green et chipping green. (Mail de la Justice - 94440 Marolles-en-Brie. Tél. : 01 45 95 18 18. <http://marolles.bluegreen.com>)
- Parcours de signalétique touristique (cf. p.54)
- Parcs départementaux du Morbras, de la Plaine des Bordes et des Marmousets, pépinière départementale (cf. p.50-51)

+ DE RANDO SUR
www.tourisme-valdemarne.com



CIRCUIT PEDESTRE 8 EN PASSANT PAR LA FORET

- A la sortie du RER, traversez le grand carrefour de la N19 pour rejoindre la rue de Paris que vous remontez jusqu'au bout. Traversez la D33 et engagez-vous en face dans l'allée de la Princesse qui vous emmène jusque dans la forêt de Grosbois.
- Passez l'enceinte et prenez à gauche l'allée Elisabeth.
- A la fin de l'allée, passez devant la Maison forestière puis devant le centre aéré pour traverser le parking. Prenez à droite pour rejoindre la forêt Notre-Dame juste au bout de l'allée.
- Prenez à gauche l'allée Royale puis au carrefour le chemin du Pavillon Saint-Jean (deuxième à droite) que vous poursuivrez jusqu'au rond-point Porte de Lésigny.
- Empruntez en face l'allée de Villemenon pour bifurquer rapidement vers la droite en passant le portillon. Vous rejoindrez ainsi le PR de la Belle Image. Descendez sur plusieurs centaines de mètres le chemin en longeant les infrastructures sportives. Après le cimetière, vous arrivez alors av. des Bruyères que vous prendrez par la gauche.
- Continuez légèrement sur la droite rue Pierre Bezançon jusqu'à l'église.
- Descendez la rue à gauche pour rejoindre sur votre droite le chemin nommé Vieille rue aux chevaux. Vous arrivez alors le long du Réveillon que vous prendrez sur votre droite.
- Longez la rivière. Arrivé au croisement d'un chemin, continuez tout droit en longeant le Golf de Marolles pour rejoindre le mail de la Justice.

- Arrivé à l'entrée du golf ❶, traversez le rond-point et longez le Domaine de Grosbois à gauche. Vous remontez alors l'av. de Grosbois jusqu'à la N19 ❷.
- Traversez cette dernière sur le passage piétons situé à 200 m sur votre droite et poursuivez en face direction Villecresnes centre, av. des Foreau.
- Arrivé à la coulée verte, empruntez la par la droite sur deux kilomètres. Traversez la route de la Grange et continuez en face. Prenez le deuxième chemin à droite pour rentrer dans la forêt.
- Allez toujours tout droit jusqu'au lotissement. Rentrez dans celui-ci et traversez-le par l'allée du Cèdre au niveau des barrières. A la sortie du lotissement, après le parking, prenez à droite (voie G. Pompidou) pour rejoindre le lycée Guillaume Budé de Limeil-Brevannes.
- Après le lycée, traversez la N19 au passage piétons ❸. Prenez en face le bd Léon Réveillon pour retourner à votre point de départ en descendant la rue de Paris jusqu'au RER.

ZOOM SUR

BOISSY-SAINT-LÉGER : CAPITALE EUROPÉENNE DES ORCHIDÉES

Ces plantes étaient, à l'origine, rapportées d'Amérique du Sud et d'Asie du Sud-Est par des explorateurs. Depuis 1886, quatre générations d'horticulteurs passionnés ont développé la culture des orchidées et acquis au fil du temps une renommée internationale.

A PROXIMITÉ...

- ❶ Golf Blue Green de Marolles-en-Brie
- ❷ Château de Grosbois, Musée du Trot
- ❸ Orchidées Vacherot & Lecoufle

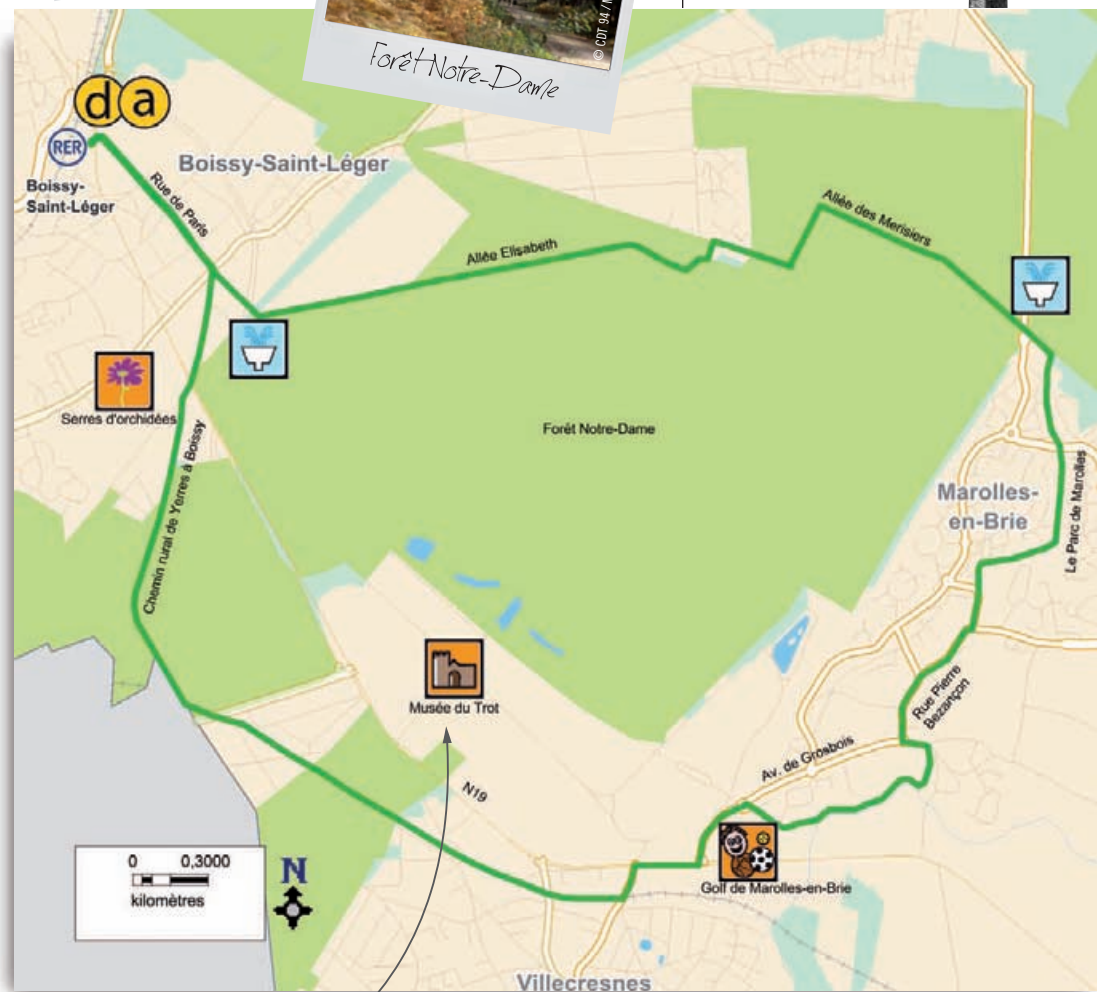


Orchidées Vacherot & Lecoufle



Distance	13 km
Temps	4h15
Difficulté	Aucune

d Boissy-Saint-Léger
 RER A
a Boissy-Saint-Léger



Château de Grosbois

+ DE RANDO SUR www.tourisme-valdemarne.com



CIRCUIT PEDESTRE 9 VILLAGES BRIARDS


- Le départ de ce circuit se fait sur le parking de l'Hôtel de Ville de Mandres-les-Roses, place des Tours Grises. Engagez-vous dans la rue du Général Leclerc en prenant à gauche de la Mairie. Descendez la rue en découvrant les différentes cours et notamment celle de la Ferme de Monsieur ❶.
- Arrivé au parking prenez à gauche pour rejoindre la rue des Roses. Continuez-la jusqu'au centre semi-piétonnier de Périgny-sur-Yerres. Au bout de la rue de Mandres, en face de l'Hôtel de Ville, vous avez la possibilité d'aller visiter la Fondation Dubuffet et de découvrir les bords de l'Yerres (cf. option) ❷.
- Remontez la rue Paul Doumer, et passez devant l'église. Arrivé au feu, prenez en face en direction de Brie-Comte-Robert ; le passage et l'itinéraire piéton se trouvent sur la droite. Suivez l'itinéraire piéton signalé sur moins de deux kilomètres, puis après le Domaine de Saint-Leu, prenez le prochain chemin à gauche.
- Vous arrivez à la Maison de la Nature et de l'Environnement. Derrière cette maison, empruntez le sentier d'interprétation agricole (panneaux d'information sur le paysage et les activités agricoles) (❸ et ❹).

ZOOM SUR

LES CENTRES ANCIENS BRIARDS

Au XIX^e s., l'agriculture y est la principale activité économique. Le patrimoine bâti est marqué par cette activité : anciens bâtiments de ferme, maisons typiques disposées autour d'une cour commune rectangulaire ou carrée avec puits, colombiers, lavoirs, etc. Le centre ancien de Périgny-sur-Yerres est inscrit à l'inventaire des Sites pittoresques. Aujourd'hui, maraîchers et horticulteurs alimentant les marchés de Paris et de sa banlieue sont encore très présents.

Fondation Dubuffet



- Le sentier d'interprétation vous ramène à l'Hôtel de Ville de Mandres-les-Roses et donc à votre point de départ. N'hésitez pas à continuer le sentier d'interprétation agricole en poursuivant le chemin derrière la Halle.

Option : Fondation Dubuffet et bords de l'Yerres

- En face de l'Hôtel de Ville de Périgny-sur-Yerres, descendez à droite. Après le virage, prenez à gauche la rue de la Fontaine. Descendez ce chemin jusqu'à la Fondation Dubuffet. Longez la Closerie Falbala (œuvre monumentale de Dubuffet) et descendez jusqu'au GR en le prenant sur la gauche.
- Suivez ce chemin qui borde l'Yerres et prenez l'escalier qui monte sur la gauche après le petit pont. Remontez et à la sortie du chemin, prenez à gauche. Continuez tout droit et empruntez le pont à gauche.
- Au bout de cette rue (rue de la Chaussée de l'Etang), prenez légèrement à gauche l'impasse dénommée la ruelle des Clos. Cette dernière vous conduit à votre point de départ.

A PROXIMITÉ...

- ❶ Ferme de Monsieur (XVII^e s., classée MH) qui appartenait au frère du roi Louis XVI. Colombier du XV^e s. Accueil aujourd'hui l'Hôtel de Ville
- ❷ Fondation Dubuffet
- ❸ Pépinière départementale (cf p.53)
- ❹ Sentier d'interprétation agricole du Plateau Briard



Ferme de Monsieur

Distance 5,5 km (7,5 km avec option)

Temps 2h (2h30 avec option)

Difficulté

Escaliers à franchir dans l'option



- d** Mandres-les-Roses
- Accès en voiture :
- a** parking de l'Hôtel de Ville



Fondation Dubuffet



Sentier d'interprétation agricole



Bords de l'Yverres

+ DE RANDO SUR www.tourisme-valdemarne.com



CIRCUIT A VELO 5

BALADE DANS LE HAUT-VAL-DE-MARNE

- Au départ du Parc départemental de la Plaine des Bordes (1 et 2), longez celui-ci par la droite en empruntant la rue des Bordes puis l'av. de Champlain sur la gauche.
- Arrivé au rond-point, prenez en face la petite allée dans le parc pour rejoindre derrière l'allée des Clématites que vous emprunterez sur votre gauche. Tournez ensuite à droite av. Georges Pompidou et allez tout droit.
- Après le virage, bifurquez à droite route du Pont Banneret. Vous arrivez alors au centre de La Queue-en-Brie. Poursuivez à droite rue Jean Jaurès où vous pourrez admirer un lavoir.
- Tournez à gauche rue du Renard en longeant le parc privé boisé. Tournez à nouveau à gauche rue de la Pompe puis à droite rue de l'Avenir.
- Au bout de la rue, traversez prudemment la D4 et prenez en face le chemin des Marmousets jusqu'au parc départemental du même nom 3.
- Vous pouvez ensuite suivre le « sentier de découverte » ponctué de panneaux (sentier non praticable par temps de pluie). Pour cela, prenez à droite le chemin des Grands Clos (panneaux 1 et 2) puis tournez à gauche (panneaux 3, 4 et 5). Arrivé au carrefour des Huit Routes, prenez le second chemin sur votre gauche que vous poursuivrez par la gauche en arrivant à la fourche chemin de la Hure (panneaux 6, 7 et 8). Au carrefour, prenez en face vers la gauche (panneau 9) puis la première à gauche (panneau 10).
- Au carrefour Royal, prenez à droite route Royale (panneau 11) puis la première à gauche (panneau 12) pour arriver devant le château des Marmousets.

- Rejoignez la route par laquelle vous êtes arrivé en forêt qui se trouve sur votre gauche et reprenez-la jusqu'à la D4. Traversez la route et reprenez en sens inverse la rue de l'Avenir, le chemin de la Pompe à gauche, la rue du Renard à droite puis remontez l'av. Jean Jaurès jusqu'au centre-ville.
- Arrivé à l'église, tournez à droite puis à gauche et poursuivez vers la droite rue du 8 Mai 1945.
- Au croisement, prenez à droite rue Dunoyer de Segonzac. Arrivé au bout, poursuivez à droite route de Villiers pour rejoindre la piste cyclable traversant les champs. Au rond-point, une voie partagée se situe derrière les arbustes pour continuer votre chemin tout droit.
- Au prochain carrefour, tournez à gauche av. Maurice Ponroy et empruntez en face le chemin des Bordes au Plessis. Continuez toujours tout droit pour rejoindre le Parc départemental de la Plaine des Bordes.

Forêt des Marmousets



© CDT 94 / www.tourisme94.com

ZOOM SUR

La glacière du domaine des Marmousets

Le domaine des Marmousets possède une grotte glacière du XVIII^e s. Cet équipement faisait office de réfrigérateur dans les grands domaines. Il permettait de conserver durant l'été les provisions et les fruits mais aussi de confectionner des glaces et des sorbets.

A PROXIMITÉ...

- 1 Parc départemental de la Plaine des Bordes
- 2 Elevage d'ânesse laitières
- 3 Parc départemental des Marmousets



Elevage d'ânesses laitières

Parc départemental de la Plaine des Bordes

Distance	15 km
Temps	1h15
Difficulté	Aucune



- d** Chennevières-sur-Marne
- Accès en voiture :
- a** parking rue des Bordes



La Queue-en-Brie



Parc départemental des Marmousets

Forêt des Marmousets

+ DE RANDO SUR www.tourisme-valdemarne.com



CIRCUIT A VELO 6 EN PLEINE NATURE

- A la sortie du RER, traversez le grand carrefour de la N19 pour rejoindre la rue de Paris que vous remontez jusqu'au bout. Traversez la D33 et engagez-vous en face dans l'allée de la Princesse qui vous emmène jusque dans la forêt de Grosbois.
- Passez l'enceinte et prenez à gauche l'allée Elisabeth.
- A la fin de l'allée, passez devant la Maison forestière puis devant le centre aéré pour traverser le parking. Prenez à droite pour rejoindre la forêt Notre-Dame juste au bout de l'allée.
- Continuez tout droit par le chemin de Boissy à Marolles puis l'allée de Villemenon en longeant la lisière de la forêt.
- Après avoir traversé le Bois de Servon, prenez à droite au niveau du panneau d'information (parcelle 72). Longez le stade et traversez la D3 pour poursuivre en face sur la voie aux Vaches puis rue du Rocher. Bifurquez vers la gauche par la rue de la Cavette (au niveau des barrières). Tournez à droite dans la ruelle du Clos puis à gauche rue du Rocher où vous passez devant l'église.
- Au carrefour, prenez à droite rue de l'Eglise puis première à gauche rue de la Mairie.
- Tournez à droite, rue du Réveillon pour rejoindre Marolles-en-Brie. Continuez rue de la Fontaine Froide et rejoignez la route de Brie. Vous passez alors devant l'église de Marolles.

- Poursuivez tout droit av. de Grosbois (1 et 2) jusqu'à la N19.
- Traversez cette dernière sur le passage piétons situé à 200 m sur votre droite et poursuivez en face av. Foreau (direction Villecresnes Centre).
- Arrivé à la coulée verte, empruntez-la par la droite sur deux kilomètres. Après avoir traversé la route de la Grange, continuez sur le chemin en face. Au bout, prenez à droite le chemin des Bœufs. Au premier carrefour, prenez en face, puis, au suivant, à droite dans le chemin de la Grange à Boissy. Continuez tout droit en passant devant le Lycée.
- Rejoignez la N19 que vous traverserez au passage piétons 3. Prenez en face le bd Léon Réveillon pour retourner à votre point de départ en descendant la rue de Paris jusqu'au RER.



Santeny

ZOOM SUR

LES MÉTIERS D'ART

Le Plateau Briard présente chaque année en octobre le Salon des Métiers d'art qui permet de découvrir une centaine d'artisans, des métiers rares et anciens mais toujours porteurs d'avenir : verrerie d'art, marqueterie, ébénisterie, mode et accessoires, reliure, restauration de tableaux... Une occasion d'aller à leur rencontre et d'acquérir des pièces uniques.

A PROXIMITÉ...

- 1 Château de Grosbois, Musée du Trot
- 2 Golf Blue Green de Marolles-en-Brie
- 3 Orchidées Vacherot & Lecoufle



Forêt Notre-Dame

Distance	19,5 km
Temps	1h30
Difficulté	Aucune

d Boissy-Saint-Léger
 RER A
a Boissy-Saint-Léger



La coulée verte

Château de Grosbois

+ DE RANDO SUR
www.tourisme-valdemarne.com

LES PARCS ET ESPACES NATURELS

Vous pouvez aussi vous balader en toute quiétude dans les nombreux espaces verts qu'offre le Val-de-Marne : espaces boisés, parcs et jardins... Trouvez celui qui vous correspond !

LES PARCS ET ESPACES NATURELS DÉPARTEMENTAUX

Le patrimoine vert départemental atteint 500 ha de parcs et espaces naturels ouverts au public, qui sont autant de lieux propices à l'accueil des familles, des classes, des centres de loisirs, des associations...

Pour tout renseignement :

Conseil départemental du Val-de-Marne

Direction des Espaces Verts et du Paysage

Tél. : 3994. www.valdemarne.fr

Ouverture des parcs : 8h - Clôture : de 17h à 21h selon la période.

Parc départemental du Coteau de Bièvre

Av. François-Vincent Raspail - 94110 Arcueil

Rue Gandilhon / rue du Soleil Levant - 94250 Gentilly

Coteau boisé et prairies fleuries s'étagent jusqu'au lit de la Bièvre (prochainement réouverte sur 700 m). Aire de jeux avec toboggan, skatepark et aires sportives.

Parc départemental du Rancy

RN19 - Route de Paris - 94380 Bonneuil-sur-Marne

Parc boisé sur les coteaux de la Marne. Jardin de plantes médicinales, condimentaires et aromatiques, aires de jeux, de pique-nique et sportives. Œuvre de Jean Clareboudt.

Parc départemental du Plateau

Rue de Bernau / Rue du Marché Rollay

94500 Champigny-sur-Marne

Belvédère sur la Vallée de la Marne et Paris. Jardins à thèmes : plantes de terre de bruyère, bambouseraie, érablière. Table d'orientation, aires de jeux et de pique-nique, rampe de roller-skate, parcours d'orientation et de santé, terrains multisports. Œuvres d'art (Jean Clareboudt, Irmgard Sigg, Eric Solé et Sylvie Sandjian).

Espace naturel de la Plaine des Bordes

Rue des Bordes - 94430 Chennevières-sur-Marne

Grand espace naturel avec un parc. Aires de jeux, de pique-nique et sportives, mini-golf, parcours de santé et d'orientation. Elevage d'ânes. Jardinage, maraîchage, ruchers, etc. grâce à la présence de plusieurs associations sur cet espace naturel.

Parc départemental Petit-le-Roy

Rue Petit-le-Roy - 94550 Chevilly-Larue

Vaste pelouse accueillant des équipements de jeux et de détente, rampe de roller-skate, parcours d'orientation, aires de pique-nique et sportives. Sculpture monumentale de Peter Stämpfli.

Parc départemental du Val-de-Marne

Av. Jean Gabin - 94000 Créteil

Panorama sur le lac. Aires de jeux et de pique-nique, parcours de santé.

Parc départemental de la Roseraie

Rue Albert Watel / Av. du Général Leclerc

94240 L'Hay-les-Roses

Parc à l'anglaise vallonné avec perspectives sur la vallée de la Bièvre. Pelouses de détente, aires de jeux, sportives et de pique-nique, parcours d'orientation.

Parc départemental des Cormailles

Rue Ledru Rollin / Rue Marcel Cachin /

Rue Danièle Casanova - 94200 Ivry-sur-Seine

Pelouse plane, arborée. Jardins thématiques (des sables, des vignes...). Canal et brumisateurs. Grande colline, jardin des cimes et solarium. Aires de jeux et sportives.



© CDT 94 / S. Ducamp
Parc départemental
de la Roseraie



© CDT 94 / D. Adam
Parc départemental
des Marmousets

Domaine départemental des Marmousets

Chemin des Marmousets - 94510 La Queue-en-Brie

Site en lisière de forêt. Jardin de plantes aquatiques, aires de jeux et de pique-nique, sentier pédagogique. Centre de modélisme. Château des Marmousets du XVIII^e s et grotte glacière.

Parc départemental du Morbras

Rue Antoine Baron - 94370 Sucy-en-Brie

Parc champêtre en vallée boisée le long du Morbras. Grande richesse de la faune et de la flore des lieux humides. Aire de jeux et sportives, parcours d'orientation et de santé, parcours nature.

Parc départemental de la Plage Bleue

Rue du 11 Novembre 1918 / Av. Salvador Allende
94460 Valenton

Plan d'eau : îles, atoll, jardins de plantes aquatiques. Roselière. Grand amphithéâtre pour animations. Aires de jeux, multiglisse, sportives et de pique-nique, jeux d'eau, parcours d'orientation et parcours nature, pêche, modélisme à voile. Prêt d'équipement sportif en période estivale.



Parc départemental
de la Plage Bleue

Pépinière départementale

Rue du Chant de l'Alouette - 94520 Mandres-les-Roses
Uniquement accueil des groupes et du public scolaire,
sur rendez-vous (Tél. : 01 43 99 82 80).

Végétaux destinés aux routes et parcs départementaux. Elevage et grossissement d'arbres, d'arbustes et conifères. Culture de rosiers anciens pour la Roseraie du Val-de-Marne. Arboretum et fruticetum. Collection de lilas.

Parc départemental du Champ-Saint-Julien

Av. du Champ-Saint-Julien - 94460 Valenton

Parc urbain. Terrains multisports.

Parc départemental de la Saussaie-Pidoux

Av. du Champ-Saint-Julien - 94460 Valenton

Aire de jeux, jeux d'eau, terrains de sport. Une promenade plantée reliant le cœur de Villeneuve-Saint-Georges au Champ-Saint-Julien rejoint la Plage Bleue.

Parc départemental des Hautes-Bruyères

Rue Edouard Vaillant / Av. de la République - 94800 Villejuif

Parc paysager contemporain. Jardins familiaux et espace d'aventures archéologiques. Aires de jeux et sportives, promenade en poney l'été.

Parc départemental des Lilas

Rue Lemerle Vetter / Rue Julian Grimau / Rue Paul Armangot
94400 Vitry-sur-Seine

Vaste espace de promenade classé espace naturel sensible, canal fleuri, jardins familiaux, animaux. Aires de jeux, sportives et de pique-nique, skatepark, parcours nature. Promenade en poney l'été. Prêt de matériel.



BALADES EN FORÊTS

La forêt domaniale Notre-Dame

Les surfaces boisées du département représentent environ 2 050 hectares, dont 1 743 ha de forêts ouverts au public.

Avec ses 2 056 ha, la forêt domaniale Notre-Dame s'étend sur 10 communes réparties sur 2 départements : le Val-de-Marne (1 431 ha) et la Seine-et-Marne (619 ha). La forêt constitue un secteur économique à part entière, tout en préservant la richesse écologique. C'est aussi un espace d'accueil, de loisirs et de tourisme, par la présence de sa faune (chevreuils, sangliers...), de sa flore (plantes aquatiques, plantes aux propriétés médicinales, bruyères...) et de ses arbres (chênes, bouleaux, charmes, châtaigniers, tilleuls...). Il est possible d'y randonner à pied, à vélo et à cheval.

2 sentiers balisés à proximité du Château des Marmousets vous invitent à vous balader et à découvrir cet environnement : « Le sentier de l'arbre » de 2,4 km aller avec 10 panneaux et « Le sentier de découverte » de 3,32 km en boucle avec 14 tables de lecture.



Autres forêts :

- La Forêt régionale de Grosbois à Boissy-Saint-Léger : 148 ha
- La Forêt domaniale de la Grange : 376 ha dont 168 ha sur le Val-de-Marne (Villecresnes et Limeil-Brévannes)
- La Forêt régionale du Plessis-Saint-Antoine au Plessis-Trévisé : 28 ha

Le Bois de Vincennes

Le Bois de Vincennes couvre une superficie de 995 ha. Ce véritable « poumon vert » propose des équipements et des aménagements variés : Parc Zoologique de Paris, Parc Floral, Ferme de Paris, Hippodrome de Paris-Vincennes, Arboretum de l'École d'Horticulture du Breuil, Jardin d'agronomie tropicale, institut bouddhique, théâtres de la Cartoucherie, aires de jeux pour les enfants... Il est possible de s'y promener à pied, à vélo et à cheval et de canoter sur certains lacs. Deux circuits de grande randonnée partent du métro Château de Vincennes : GR®14 et GR®14A.

Retrouvez aussi :

- Le Lac Daumesnil : location de vélos et de poneys (Tél. : 06 81 34 47 19. <http://cyclorama.free.fr>), location de barques (Tél. : 01 43 28 19 20), jeux, manège, buvette.
- Le Lac des Minimes : location de barques (Tél. : 06 86 08 01 12), location de vélos (Tél. : 01 30 59 68 38), buvette, restaurant.
- Le Lac de Saint-Mandé : location de poneys (Tél. : 06 07 32 53 95. www.animaponey.com), restaurant.
- La Ferme de Paris : exploitation agricole de 5 ha, à vocation pédagogique, gérée selon les principes de l'agriculture biologique (animaux de la ferme, cultures variées, verger, potager).
- Le Jardin d'agronomie tropicale : serres tropicales, monuments, anciens bâtiments de l'exposition coloniale de 1907.
- Le Parc Floral : aménagé en 1969 à l'occasion des 3^e Floralies internationales. Détails des activités, horaires et tarifs sur le site web.
- Le Parc zoologique de Paris : www.parczoologiqueparis.fr

Les Espaces Verts de la Mairie de Paris proposent des visites guidées à vélo du Bois de Vincennes ainsi que d'autres animations pédagogiques. Renseignements sur www.paris.fr/jardins

L'ensemble de ces forêts est engagé dans une démarche de chartes (Charte Forestière du Territoire de l'Arc Boisé pour la forêt régionale de Grosbois et les forêts domaniales de Notre-Dame et de la Grange, et Charte d'Aménagement du Bois de Vincennes).

Val-de-Marne Tourisme & Loisirs vous invite à consulter le calendrier des activités « A la découverte des richesses de l'Arc Boisé » disponible auprès du Conseil départemental du Val-de-Marne (Tél. : 3994).

LES BALADES SUR L'EAU

Profitez d'un mode de visite paisible grâce à la navigation douce et aux croisières. Une bonne idée pour découvrir le Val-de-Marne vu de nos rivières !

Association Au Fil de l'Eau

43, Galerie Rouget de Lisle - 94600 Choisy-le-Roi
Tél. : 01 48 52 22 22 - www.aufildeleau.eu

Navigation douce : balade en catalante sur la Marne à la découverte de la faune et la flore (env. 1h) de mai à fin septembre. Sam. et dim. : 14h-18h. 5 €, TR enfant 2,50 €.

Départ : « le Beach » - Quai Winston Churchill
94100 Saint-Maur-des-Fossés.

Passeurs de rives gratuits (de mai à septembre) :

- sur la Marne, entre le Port de Plaisance de Nogent et le Parc du Tremblay à Champigny-sur-Marne. Sam. et dim. : 13h-20h,
- sur la Seine, entre la rive droite (au niveau de l'usine des eaux) et la rive gauche de Choisy. Mer. : 11h-17h ; sam. et dim. : 14h-19h.

Au départ de Paris :

Canauxrama

Bassin de la Villette - 13, quai de la Loire - 75019 Paris
Tél. : 01 42 39 15 00. www.canauxrama.com

Embarquement au Port de l'Arsenal, face au 50, bd de la Bastille (Paris 12^{ème}). Se renseigner pour les tarifs et horaires.

Paris Canal

Bassin de la Villette - 19-21, quai de la Loire - 75019 Paris
Tél. : 01 42 40 96 97. www.pariscanal.com

Embarquement au Port Solférino, au pied du Musée d'Orsay. Réservation obligatoire par téléphone. Se renseigner pour les tarifs et horaires.



Croisière



Bateau sur la Marne

• Port de Joinville-le-Pont

2, quai Gabriel Péri - 94340 Joinville-le-Pont
Tél. : 01 48 83 35 10. www.ville-joinville-le-pont.fr

Antenne de l'Office de Tourisme, location de bateaux électriques de mai à septembre, restauration à proximité.

• Port de Nogent-sur-Marne

Square Tino Rossi - 94130 Nogent-sur-Marne
Tél. : 01 41 93 13 57. www.fayolle-plaisance.fr

Location d'embarcations nautiques à pédales et de bateaux électriques et à moteur de mai à septembre, restaurant sur le port. Passeurs de rives sur la Marne entre le port de Nogent et le parc du Tremblay (Voir coordonnées d'Au Fil de l'Eau).

LES PARCOURS DE SIGNALETIQUE TOURISTIQUE



SIGNALETIQUE TOURISTIQUE DEPARTEMENTALE

Les sites historiques, architecturaux, naturels ou touristiques sont valorisés par l'implantation de panneaux sous forme de circuits signalétiques touristiques pour les villes dotées d'un riche patrimoine.

- **Parcours « Histoire » dans le centre ville de Vincennes**, composé de 9 panneaux au départ du Château de Vincennes,
- **Parcours « Architecture » sur Créteil autour du lac**, visant à valoriser l'architecture moderne (l'Hôtel de Ville, le quartier « le Chou - les Épis », le TGI...), composé de 10 panneaux au départ de l'Hôtel de Ville,
- **2 parcours sur Nogent-sur-Marne**, l'un autour de la thématique « Loisirs » localisé autour de la Marne, composé de 5 panneaux au départ du RER A Nogent et l'autre sur « l'Histoire », implanté plus en cœur de ville, composé de 5 panneaux au départ du RER E Nogent-Le Perreux. Les 2 parcours se rejoignent au port de plaisance de Nogent,
- **Parcours « Loisirs » sur Joinville-le-Pont**, composé de 6 panneaux au départ du RER A Joinville,
- **Parcours « Histoire » à Maisons-Alfort**, composé de 10 panneaux au départ de l'Ecole Vétérinaire,
- **Parcours « Histoire » à Bry-sur-Marne**, composé de 7 panneaux au départ du Pont de Bry,
- **4 itinéraires** réalisés avec la Communauté d'Agglomération du Haut Val-de-Marne afin de découvrir le patrimoine et les espaces naturels de ce territoire.

Vous aurez peut-être l'occasion de rencontrer au gré de vos promenades d'autres panneaux mettant en valeur le patrimoine culturel, architectural et naturel du Val-de-Marne, tout en donnant des repères et des clés de compréhension. Près de 35 villes disposent déjà de panneaux, en plus de celles proposant des parcours.



SIGNALETIQUE DES BOUCLES DE LA MARNE

Les Boucles de la Marne dispose d'une signalétique touristique propre à ses berges et à son territoire. Riche de son histoire, elle présente différentes séquences de découverte des bords de Marne.

- « **L'Eldorado du dimanche** » entre Joinville-le-Pont et Nogent-sur-Marne,
- « **Flânerie en boucle** » à Saint-Maur-des-Fossés,
- « **Balade historique** » à Saint-Maur-des-Fossés,
- « **Les guinguettes** » entre Champigny-sur-Marne et Joinville-le-Pont,
- « **Les coteaux** » entre Champigny-sur-Marne et Bry-sur-Marne,
- « **Les sociétés nautiques** » entre Nogent-sur-Marne et Le Perreux-sur-Marne.



Retrouvez les tracés de ces parcours sur
www.tourisme-valdemarne.com

LES CIRCUITS DE DÉCOUVERTE DU PATRIMOINE

A parcourir à pied, les balades proposées ici sont, pour la plupart, à réaliser librement grâce soit à des dépliants d'accompagnement soit à des panneaux d'informations touristiques. Ces circuits permettent de découvrir le patrimoine historique des villes, leur architecture ou leur particularité paysagère.

Ablon-sur-Seine : sentiers verts, sentiers bleus (1h)

Circuit à la découverte des secrets d'histoire de la ville.

Dépliant d'accompagnement téléchargeable sur www.ablon-sur-seine.fr

Arcueil : balades sonores (env. 1h30)

Deux balades urbaines avec mp3 et carte.

Informations à la Maison des solidarités au 01 41 24 28 10.

Champigny-sur-Marne : parcours du patrimoine

Circuits « Cité-jardins », « Centre ancien » et itinéraires pédestres : « le tour de Champigny » et « le sentier de la Bataille de 1870 de Champigny ».

Dépliants d'accompagnement, auprès de l'Office de Tourisme de Champigny, tél. : 01 48 82 03 52 ou téléchargeables sur www.champignysurmarne-tourisme.fr

Choisy-le-Roi : parcours historique (env. 2h30)

Visite du centre-ville.

Visites guidées gratuites en juin et septembre ou dépliants d'accompagnement téléchargeables sur <http://officedetourismechoisy.jimdo.com>

Renseignements sur les dates de visite auprès de l'Office de Tourisme de Choisy-le-Roi, tél. : 01 48 84 01 91


Créteil : parcours du patrimoine

Carnets de voyages cristoliens (env. 3h)

6 parcours sont proposés.

Visites guidées tout au long de l'année ou dépliants d'accompagnement téléchargeables sur www.ville-creteil.fr

Renseignements et inscriptions sur Internet ou auprès de la Direction de la Culture de Créteil, tél. : 01 58 43 38 01



Parcours urbain, Créteil

Fontenay-sous-Bois :

- Découverte du patrimoine : « Sculptures dans la ville », « Dernières demeures », « Sur les traces d'Hector Malot », « L'Eglise Saint-Germain l'Auxerrois », « Groupe scolaire Jules Ferry », « Pianos Gaveau » et « Une ville street art ».

Dépliants d'accompagnement, auprès des Archives municipales, tél. : 01 49 74 74 29 ou de l'Office de Tourisme de Fontenay, tél. : 01 71 33 57 91 ou téléchargeables sur www.fontenay-sous-bois.fr


- Parcours QR : « Bâtiments remarquables », « Fontenay pendant les guerres » et « Œuvres d'art ».

Informations sur <http://archives.fontenay-sous-bois.fr>

Haut Val-de-Marne : A deux pas...

4 balades piétonnes et 4 balades cyclables sont proposées sur diverses thématiques.

Dépliants d'accompagnement, auprès des Mairies du Plessis-Trévisé, de Chennevières-sur-Marne, Ormesson-sur-Marne, Boissy-Saint-Léger, Sucy-en-Brie, La Queue-en-Brie et Noisau, du CDT 94 ou de la Communauté d'agglomération du Haut Val-de-Marne (e-mail : adeuxpas@agglo-hautvaldemarne.fr). Informations sur www.agglo-hautvaldemarne.fr/itineraires



Pavillon Baltard

Nogent - Le Perreux : circuits thématiques

(3 km env., 1h30 à 2h chacun)

Divers parcours thématiques sont proposés : les Bords de Marne, l'histoire, l'architecture, etc.

Visites organisées d'avril à octobre. Réservations sur www.tourisme-valde-marne.com ou auprès de

l'Office de Tourisme de la Vallée de la Marne, tél. : 01 48 73 73 97 (sur rendez-vous toute l'année à partir de 10 personnes). 6 €, TR 3 €.

Orly : circuits (env. 1h30-2h)

3 parcours « Les sentiers Orly[décou]verte » ainsi qu'1 parcours « L'art dans la ville ».

Dépliants d'accompagnement, auprès du Service des Archives et Documentation, tél. : 01 48 90 20 56.

Plateau Briard : circuits de randonnée

- Sentier d'interprétation agricole : 17 panneaux. Départ : Maison de la Nature et de l'Environnement, route de Brie-Comte-Robert à Périgny-sur-Yerres. Boucles de 8 km (4h) ou 1,5 km.
- Paysages agricoles : 4 itinéraires de randonnée pédestre ou VTC.

Dépliants d'accompagnement, auprès des Mairies du Plateau Briard ou de la Communauté de communes du Plateau Briard, tél. : 01 45 10 38 36, ou téléchargeables sur www.plateaubriard.fr

Saint-Maur-des-Fossés : circuit Découvrez les îles de la Marne... (8 km, env. 3h. Possibilité sur 12 km)

Départ : Pont du Petit-Parc, côté Saint-Maur - Arrivée : Passerelle du Halage.

Matérialisation sur place : des chevalets placés le long du cheminement donnent des informations sur les îles longées.

Eglise
Saint-Louis



Vincennes : parcours du patrimoine et visites-découvertes

- 7 parcours du patrimoine (env. 1 h), réalisés par le Service Archives et Patrimoine de la Ville.

Dépliants d'accompagnements, en vente à l'Office de Tourisme de Vincennes (6 €), tél. : 01 48 08 13 00, ou téléchargeables gratuitement sur www.vincennes.fr

- Visites guidées thématiques programmées toute l'année dans la ville et le bois, à pied ou à vélo.

Renseignements et inscriptions auprès de l'Office de Tourisme de Vincennes, tél. : 01 48 08 13 00. 6 €, TR 3 €, gratuit -12 ans.

- 3 Parcours découvertes "Enigmatiques" destinés aux familles : jeu de piste, énigmes, décryptages pour apprendre à observer la ville.

Parcours auprès de l'Office de Tourisme de Vincennes, tél. : 01 48 08 03 00. Gratuit.



Découvrir Vincennes autrement

En famille, seul ou entre amis, partez sur les traces de l'histoire et du patrimoine de Vincennes de manière originale grâce :

- au Jeu de piste multimédia : aidez Lucas à déchiffrer son mystérieux parchemin et à réaliser sa BD. Enigmes, devinettes ou encore questions d'observation vous attendent.
- au Parcours architectural audioguidé agrémenté d'interviews : partez à la découverte du patrimoine historique et architectural de la ville.

Découvrez, observez, apprenez !

Téléchargements gratuits et informations sur

www.tourisme-valdemarne.com

Lecteurs également disponibles en prêt à l'Office de Tourisme de Vincennes. Rens. : 01 48 08 13 00

Retrouvez également toute l'année la programmation des visites organisées sur www.tourisme-valdemarne.com

Une seule adresse pour découvrir le Val-de-Marne

WWW.TOURISME-VALDEMARNE.COM

Évènements Randonnées Balades urbaines

Visites insolites Croisières Activités enfants

Idées de sorties individuelles ou en groupe

*Inscrivez-vous à notre newsletter
et rejoignez-nous aussi sur*



OFFICES DE TOURISME ET SYNDICATS D'INITIATIVE

Office de Tourisme de Bry-sur-Marne

6 bis, Grande rue Charles de Gaulle 94360 Bry-sur-Marne
Tél. : 01 48 82 30 30 - www.officetourisme-bry94.fr

Office de Tourisme de Champigny-sur-Marne

21, rue Joséphine de Beauharnais
94500 Champigny-sur-Marne - Tél. : 01 48 82 03 52
www.champignysurmarne-tourisme.fr

Office de Tourisme de Choisy-le-Roi

6 bis-8, place de l'Eglise - 94600 Choisy-le-Roi
Tél. : 01 48 84 01 91
<http://officedetourismechoisy.jimdo.com>

Office de Tourisme de Fontenay-sous-Bois

4 bis, av. Charles Garcia - 94120 Fontenay-sous-Bois
Tél. : 01 71 33 57 91 - www.fontenaytourisme.fr

Office de Tourisme de la Vallée de la Marne

5, av. de Joinville - 94130 Nogent-sur-Marne
Tél. : 01 48 73 73 97
www.tourisme-nogentsurmarne.fr (site de la Ville)

Office de Tourisme de Vincennes

28, av. de Paris - 94300 Vincennes
Tél. : 01 48 08 13 00 - www.vincennes-tourisme.fr

Centre d'accueil régional du Tourisme

Aéroport de Paris-Orly - Terminal Sud
Niveau 0 porte L 94543 - Orly cedex
Aéroport de Paris-Orly - Terminal Ouest
Niveau Arrivées - Porte A- 94543 Orly cedex

2015. Réalisation : Val-de-Marne Tourisme & Loisirs. Directeur de la publication : Gilles Saint-Gal.
Coordination éditoriale : Emille Filliot, François Roblot. Source cartographique : Pitney Bowes Business
Insight. Conception : www.lesfeesgraphiques.com. Impression : Jenfi imprimerie. Photo de couverture :
© CDT 94 / N. Jestin - graffiti d'Alice Pasquini. Dépôt légal à parution. La reproduction, même partielle, des
articles et illustrations parus est interdite.





Val-de-Marne Tourisme & Loisirs
16, rue Joséphine de Beauharnais - 94500 Champigny-sur-Marne
Tél. : 01 55 09 16 20 - Fax : 01 55 09 16 29
cdt94@tourisme-valdemarne.com

www.tourisme-valdemarne.com
www.facebook.com/tourisme.valdemarne