

Le Projet : « Les Balades patrimoniales sur les bords de la Marne » - Groupe 3

Le travail de cet atelier de Master 1 s'inscrit dans le cadre de la candidature portée par le CDT 94 à l'obtention du label « Itinéraire Culturel Européen » (ICE). Dans cette 2^{ème} phase, notre groupe est, plus précisément, chargé de proposer une valorisation in situ ou ex situ utilisant les traces des activités passées et présentes.

Afin de valoriser ces traces et les différents lieux clés du territoire, le projet « Les Balades patrimoniales sur les bords de la Marne » a développé deux itinéraires patrimoniaux intitulés « *A la découverte des traces patrimoniales* » et « *Les Boucles à bicyclette* », racontés de manière singulière par les acteurs du territoire.

Selon le Conseil de l'Europe, « *une Balade Patrimoniale est conçue par et avec ceux qui vivent, travaillent et habitent un territoire* ». Elle est donc faite à travers les histoires de chacun, l'identification des curiosités locales et des connaissances accumulées sur le territoire.

Ce projet a ainsi imaginé un concours d'idée qui pourrait être dirigé par le CDT 94, intitulé « **Racontons ensemble la Marne** » où tout le monde (jeunes et anciens, scolaires et actifs, habitants ou simples amateurs des bords de Marne) raconterait à sa manière, à travers des histoires, des tableaux, des dessins ou encore des chansons, l'histoire de la Marne. Il s'agit d'histoires qui relatent également des valeurs que l'on pourrait retrouver dans les autres villes partenaires des itinéraires culturels européens.

Les histoires et les représentations plus singulières seront mises sur une application pour smartphones et tablettes. Le projet prévoit, en outre, tout au long de l'itinéraire, l'implantation de panneaux dotés de QR Code sur lesquels des vidéos, musiques typiques, photos, anciennes cartes postales, anecdotes et informations des traces passées et présentes des Boucles de la Marne seront relatées.

A la découverte des traces patrimoniales

1 Office du Tourisme
Nogent-sur-Marne

Localisation:
Nogent-sur-Marne
Joinville-le-Pont
Champigny-sur-Marne

Distance approximative: 5,5km
Temps estimé: une demie journée
Entièrement gratuite



2 Pavillon Baltard - Av Victor Hugo
Nogent-sur-Marne

Panneau:
Histoire du Pavillon
Avant / Après
Cartes postales, vidéos


Valeur Ajoutée:
Mise en valeur de l'histoire
de ce monument
Dimension didactique



3 Promenade Yvette Horner
Nogent-sur-Marne

Panneau:
Histoire de l'Art Nouveau
Architecture locale
Avant/Après


Valeur Ajoutée:
Mise en valeur de l'histoire,
du patrimoine architectural
Intégration des scolaires



6 Passeur de Rives
Nogent-sur-Marne

Panneau:
Infos pratiques
Missions de l'association
"Au fil de l'eau"
Dimension durable

Valeur Ajoutée:
Meilleure visibilité
Sensibilisation à la dimension
durable et écologique



5 Société d'Encouragement du Sport Nautique
L'île au Loup, Nogent-sur-Marne

Panneau:
Histoire de la Société
Avant / Après
Infos Pratiques


Valeur Ajoutée:
Mise en valeur des bateaux
Meilleure visibilité
Sensibilisation à la dimension
durable et écologique



4 Port de Nogent
Nogent-sur-Marne

Panneau:
Avant/Après
Infos pratiques
Histoire

Valeur Ajoutée:
Mise en valeur de l'histoire,
du patrimoine architectural



7 Cabines abandonnées
Nogent-sur-Marne

Panneau:
Histoire de la Baignade
Avant / Après
Cartes postales, vidéos


Valeur Ajoutée:
Mise en valeur de l'histoire
de ces espaces



8 Le Petit Robinson
Joinville-le-Pont

Panneau:
Histoire de la Guinguette
Avant / Après
Cartes postales, musique typique



Valeur Ajoutée:
Mise en valeur de l'histoire
des guinguettes
Dimension loisirs



9 Chez Gégène
Joinville-le-Pont

Panneau:
Histoire des Guinguettes
Avant / Après
Cartes postales

Valeur Ajoutée:
Mise en valeur de l'histoire
des guinguettes
Dimension loisirs

Crédits photos 3, 4, 5, 6, 7, 8 et 9 prises par le groupe 3
1: <http://www.ville-nogentsurmarne.fr> consulté le 25 Mai 2015
2: http://commons.wikimedia.org/wiki/File:Pavillon_Baltard_-_Nogent-sur-Marne.jpg consulté le 24 Mai 2015


Balade 1 - Schéma
Groupe 3 25 Mai 2015

Les Boucles à Byciclette

1 *Gare RER de Joinville*
Joinville-le-Pont

Valeur Ajoutée:
Mise en valeur de l'histoire et du patrimoine

Aménagements
Panneau avec QR Code
Explications sur le lieu




source image: www.petit-patrimoine.com/fiche-petit-patrimoine.php?id_pp=94042_1

2 *Tunnel Canal de Saint Maur*
Joinville-le-Pont

Valeur Ajoutée:
Mise en valeur du patrimoine naturel (la Marne et son environnement) et commercial (écluses)

Aménagements
Panneau avec QR Code
Explications sur le lieu




source image: <http://bordabord.org/news/devinette-idf-n-7>

3 *Scheicher Aviron Club*
Saint Maur-des-Fossés

Valeur Ajoutée:
Mise en valeur des loisirs et du patrimoine flottant de la Marne (ancienne embarcations)

Aménagements
Panneau avec QR Code
Explications sur le lieu



source image: <http://aviron-94.asso-web.com/Uploaded/portage.jpg>

4 *Port de Bonneuil*
Bonneuil-sur-Marne

Valeur Ajoutée:
Mise en valeur du patrimoine historique, industriel et commercial de la Marne, des activités portuaires actuelles

Aménagements
Panneau avec QR Code
Explications sur le lieu
Emplacements pour garer les vélos




source image: site.de.la.ville.de.Bonneuil.fr

5 *Promenade des Anglais*
Saint Maur-des-Fossés

Valeur Ajoutée:
Mise en valeur du patrimoine historique et architectural
Mise en valeur des anciens chemins de halage et de promenades

Aménagements
Panneau avec QR Code
Explications sur le lieu




source image: <http://saintmaurblagnaccommun.fr/tag/guinguette/>

6 *Iles Ecologiques*
Saint Maur-des-Fossés

Valeur Ajoutée:
Mise en valeur de l'environnement : sensibilisation à la faune et la flore et défis passés présents futurs

Aménagements
Panneau avec QR Code
Explications sur le lieu
Emplacements pour garer les vélos



source image: <http://www.illedelabreuvois.fr/>

7 *Guinguette Martin Pecheur*
Champigny-sur-Marne

Valeur Ajoutée:
Mise en valeur des activités de loisirs sur les bords de l'eau, avec la Guinguette

Aménagements
Panneau avec QR Code
Explications sur le lieu
Emplacements pour garer les vélos
Aire de pique-nique




source image: <http://www.nogent-ctoyen.com/themes/restaurants/page/2>

8 *Passerelle de Bry*
Bry-sur-Marne

Valeur Ajoutée:
Mise en valeur du patrimoine et des aménagements sur la Marne

Aménagements
Panneau avec QR Code
Explications sur le lieu



source image: http://www.petit-patrimoine.com/fiche-petit-patrimoine.php?id_pp=94015_2

9 *Musée de Nogent*
Nogent-sur-Marne

Valeur Ajoutée:
Mise en valeur de la culture et de l'histoire marnaise au travers de tableau, recits et objets

Aménagements
Panneau avec QR Code
Explications sur le lieu
Emplacements pour garer les vélos




source image: <http://www.musee-nogent-sur-marne.fr/>

10 *Gare RER de Nogent*
Nogent-sur-Marne

Valeur Ajoutée:
Mise en valeur générale du patrimoine au travers des focus : activités de loisirs(guinguettes, sports), environnement, architecture.
Mise en parallèle avec les villes partenaires de l'ICE grâce à l'application : Comparaison des éléments avec les autres villes partenaires

Localisation:
Joinville-le-Pont
Saint Maur-des-Fossés
Bonneuil-sur-Marne
Le Perreux-sur-Marne
Bry-sur-Marne
Nogent-sur-Marne

Distance: 20,4km
Sur toute la journée (dejeuner non compris, possibilité de pique-nique)



Balade 1 - Schéma
Groupe 3 25 Mai 2015